
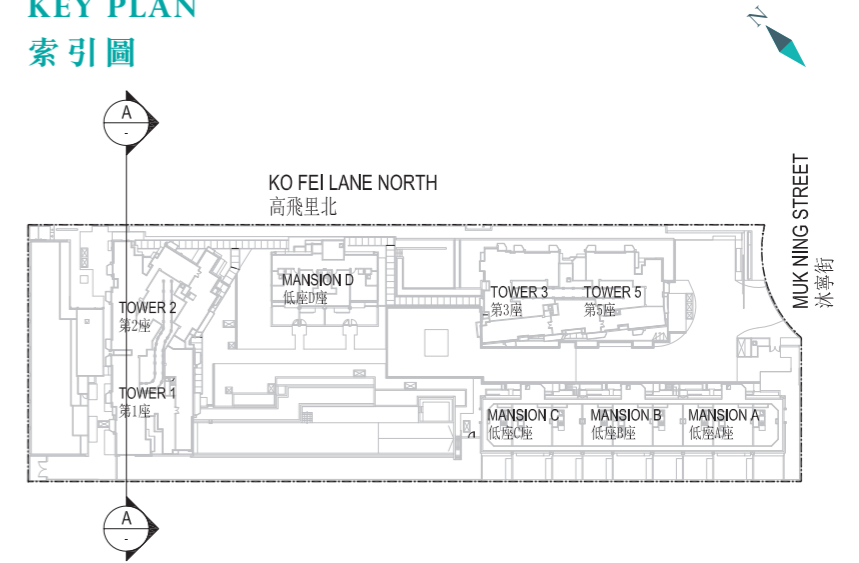


### CROSS-SECTION PLAN A 橫截面圖 A



### KEY PLAN 索引圖




▽ denotes height (in metres) above the Hong Kong Principle Datum.

The part of Ko Fei Lane North adjacent to the building of Tower 1 and Tower 2 is 5.78 metres to 5.86 metres above the Hong Kong Principal Datum.

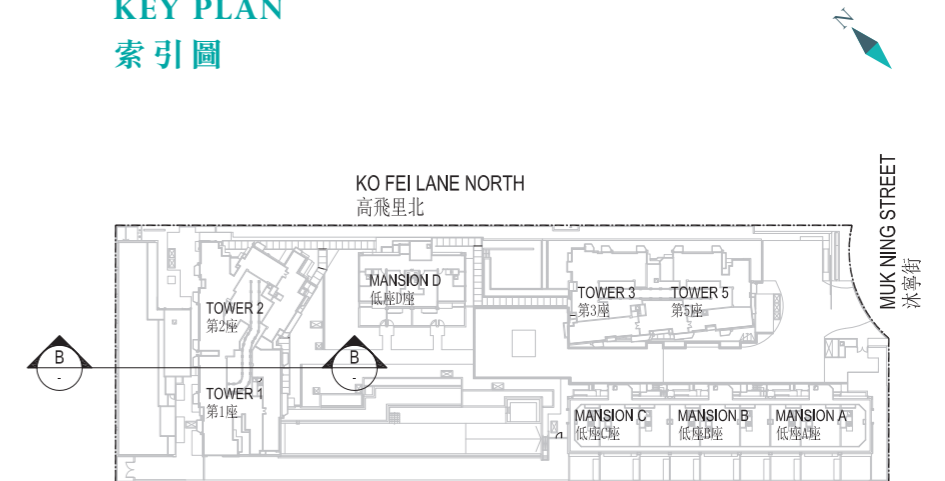
▽代表香港主水平基準以上的高度(米)。

毗連第1座及第2座建築物的一段高飛里北為香港主水平基準以上5.78米至5.86米。

### CROSS-SECTION PLAN B 橫截面圖 B



### KEY PLAN 索引圖



▽ denotes height (in metres) above the Hong Kong Principle Datum.

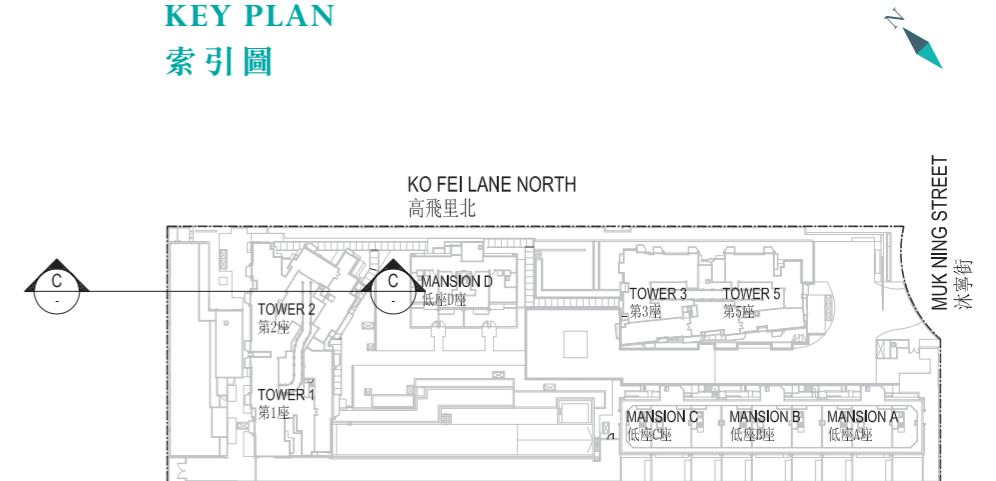
▽代表香港主水平基準以上的高度(米)。



### CROSS-SECTION PLAN C 橫截面圖 C



### KEY PLAN 索引圖



▽ denotes height (in metres) above the Hong Kong Principle Datum.


▽代表香港主水平基準以上的高度(米)。



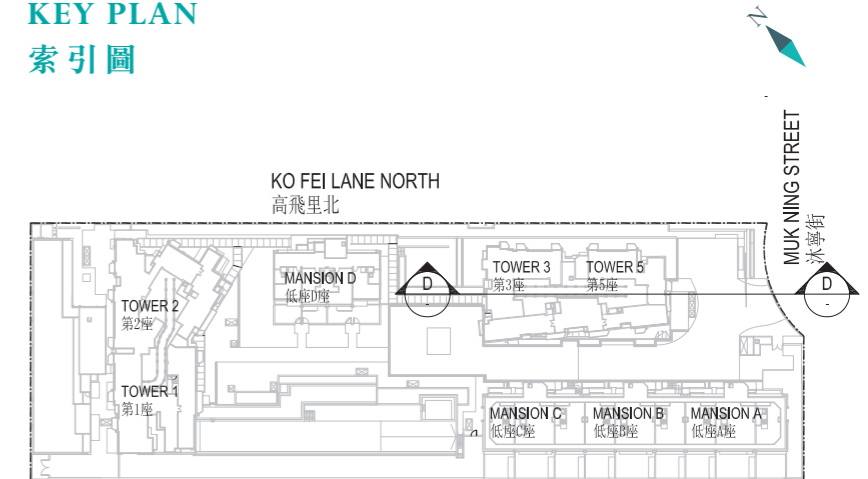
### CROSS-SECTION PLAN D 橫截面圖 D



TOP ROOF	頂層天台
UPPER ROOF 2	上層天台 2
UPPER ROOF 1	上層天台 1
ROOF	天台
35/F	Residential Units 住宅單位
33/F	Residential Units 住宅單位
32/F	Residential Units 住宅單位
31/F	Residential Units 住宅單位
30/F	Residential Units 住宅單位
29/F	Residential Units 住宅單位
28/F	Residential Units 住宅單位
27/F	Residential Units 住宅單位
26/F	Residential Units 住宅單位
25/F	Residential Units 住宅單位
23/F	Residential Units 住宅單位
22/F	Residential Units 住宅單位
21/F	Residential Units 住宅單位
20/F	Residential Units 住宅單位
19/F	Residential Units 住宅單位
18/F	Residential Units 住宅單位
17/F	Residential Units 住宅單位
16/F	Residential Units 住宅單位
15/F	Residential Units 住宅單位
12/F	Residential Units 住宅單位
11/F	Residential Units 住宅單位
10/F	Residential Units 住宅單位
9/F	Residential Units 住宅單位
8/F	Residential Units 住宅單位
7/F	Residential Units 住宅單位
6/F	Residential Units 住宅單位
5/F	Residential Units 住宅單位
3/F	Residential Units 住宅單位
2/F	2樓
1/F	1樓
G/F	地下
B1/F	地庫1樓



### KEY PLAN 索引圖



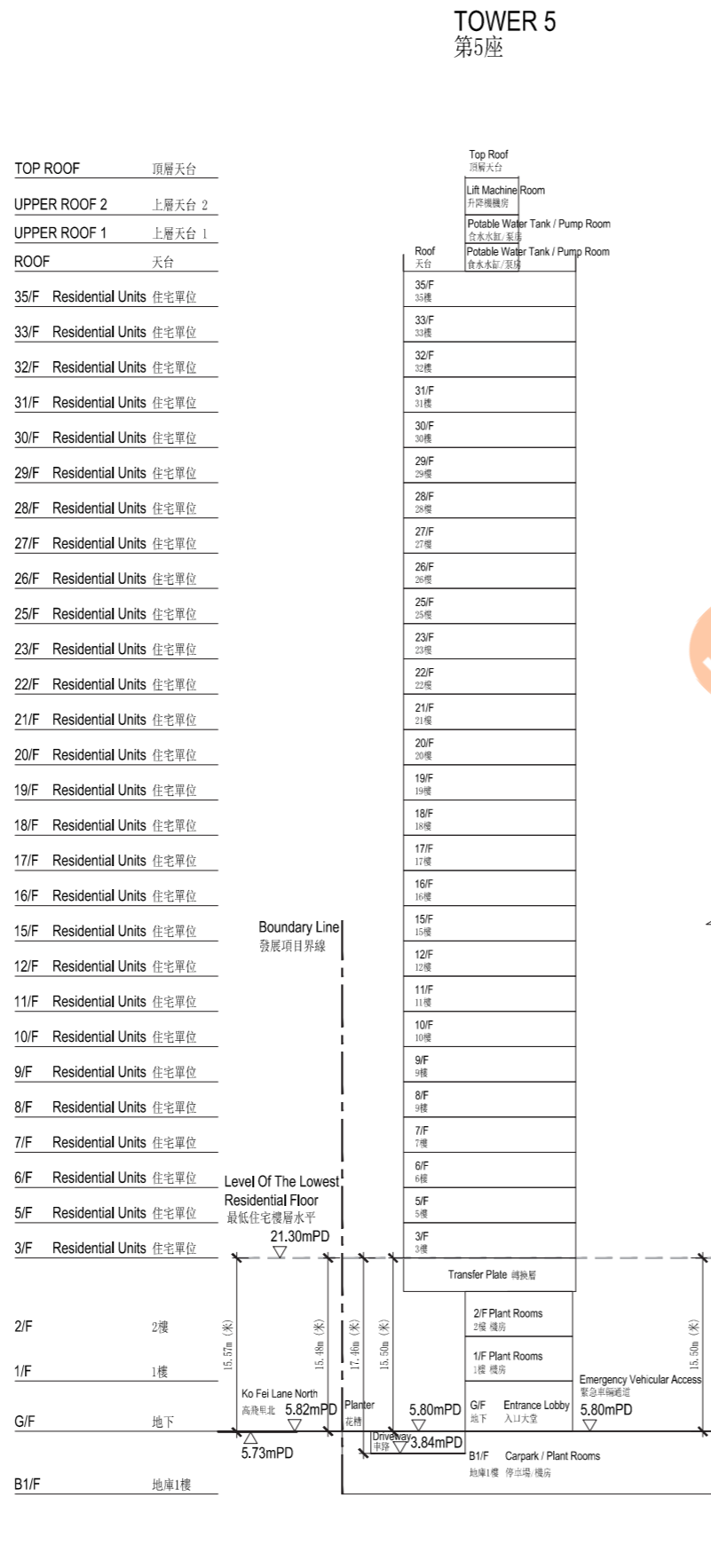
▽ denotes height (in metres) above the Hong Kong Principle Datum.  
The part of Muk Ning Street adjacent to the building of Tower 3 and Tower 5 is 5.18 metres to 5.37 metres above the Hong Kong Principal Datum.

▽代表香港主水平基準以上的高度(米)。  
毗連第3座及第5座建築物的一段沐寧街為香港主水平基準以上5.18米至5.37米。

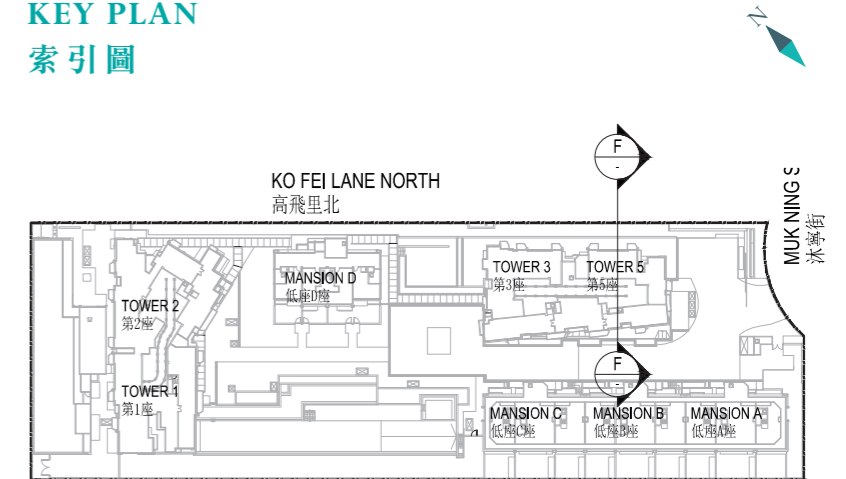




### CROSS-SECTION PLAN F 橫截面圖 F



### KEY PLAN 索引圖



▽ denotes height (in metres) above the Hong Kong Principle Datum.

The part of driveway adjacent to the building of Tower 5 is 3.84 metres to 5.80 metres above the Hong Kong Principal Datum.

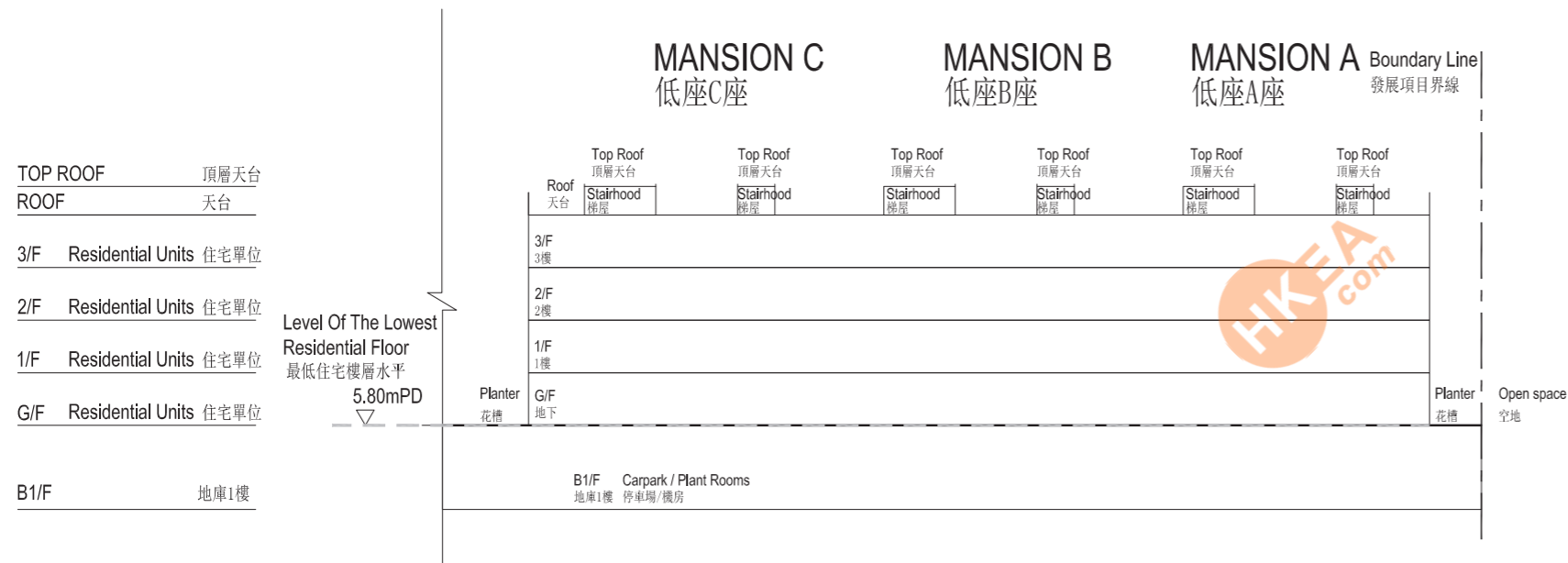
▽代表香港主水平基準以上的高度(米)。

毗連第5座建築物的一段車路為香港主水平基準以上3.84米至5.80米。

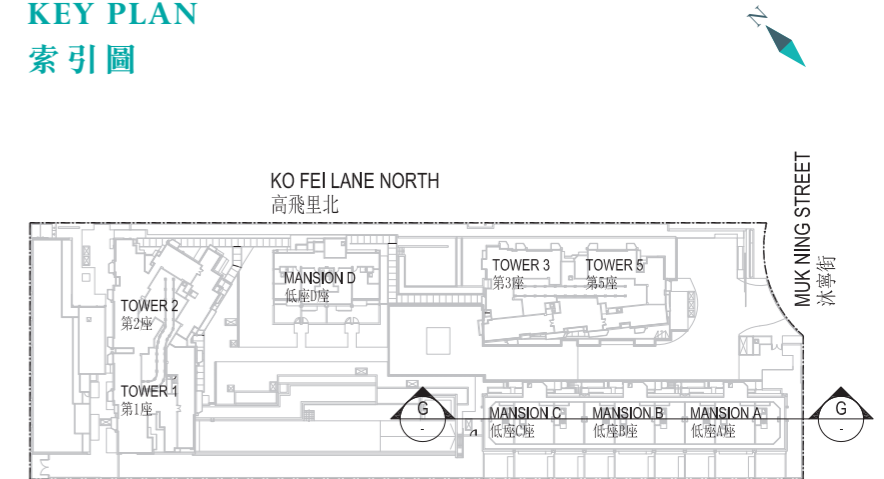




### CROSS-SECTION PLAN G 橫截面圖 G



### KEY PLAN 索引圖

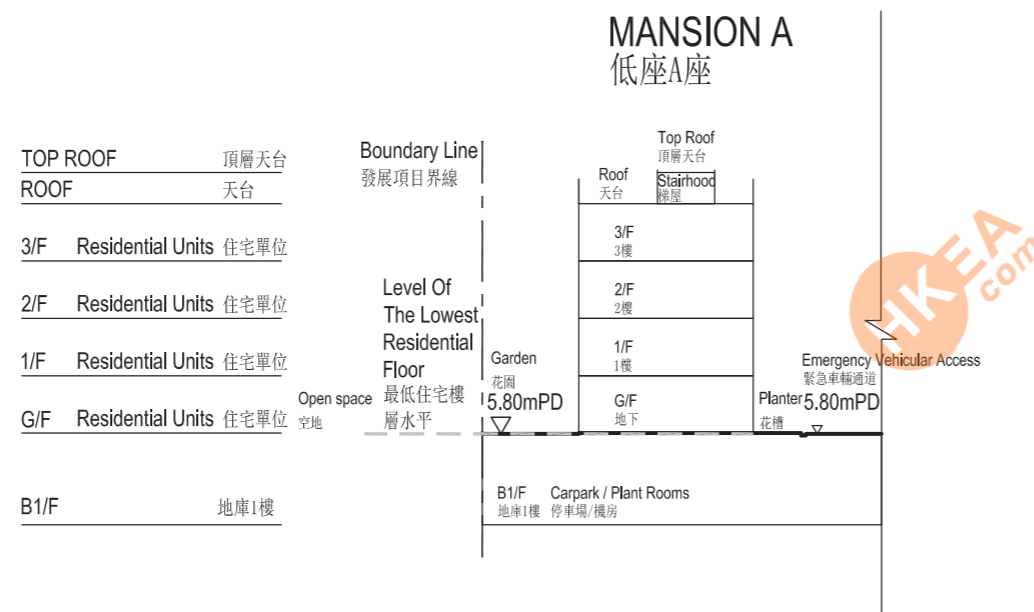


▽ denotes height (in metres) above the Hong Kong Principle Datum.

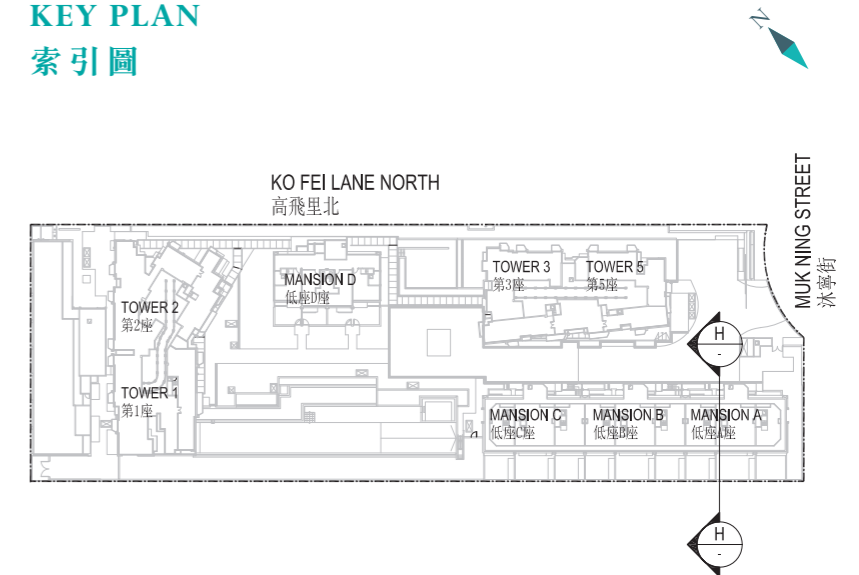
▽代表香港主水平基準以上的高度(米)。



### CROSS-SECTION PLAN H 橫截面圖 H



### KEY PLAN 索引圖



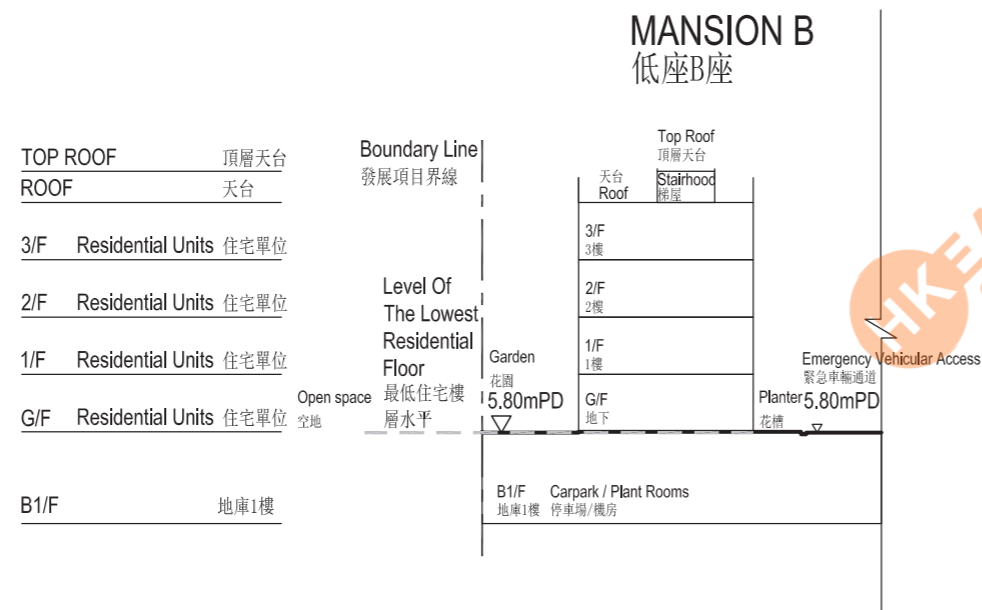
▽ denotes height (in metres) above the Hong Kong Principle Datum.

▽代表香港主水平基準以上的高度(米)。

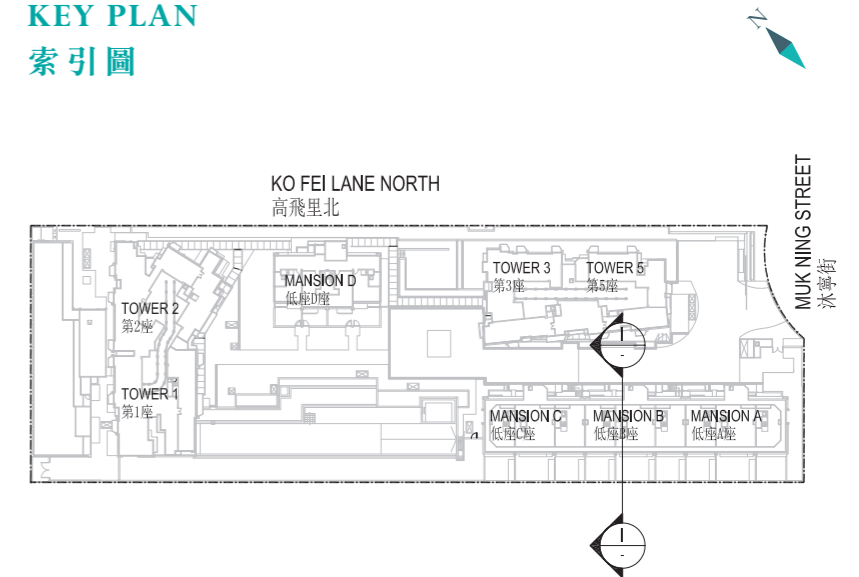




### CROSS-SECTION PLAN I 橫截面圖 I



### KEY PLAN 索引圖

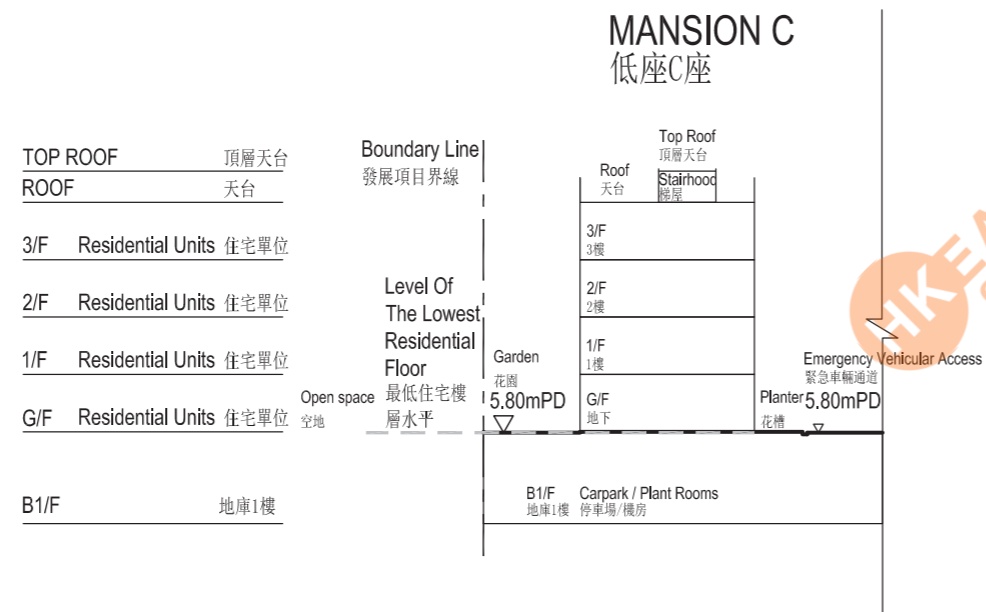


▽ denotes height (in metres) above the Hong Kong Principle Datum.

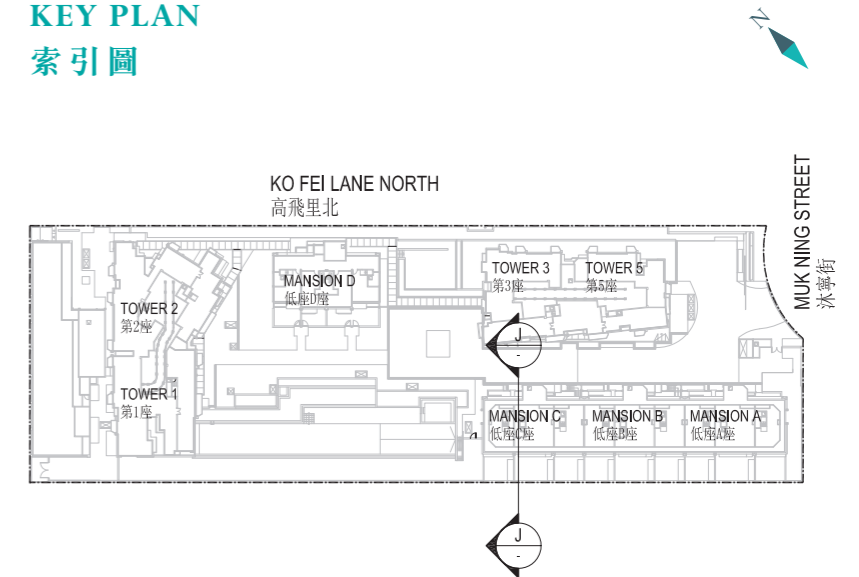
▽代表香港主水平基準以上的高度(米)。



### CROSS-SECTION PLAN J 橫截面圖 J



### KEY PLAN 索引圖

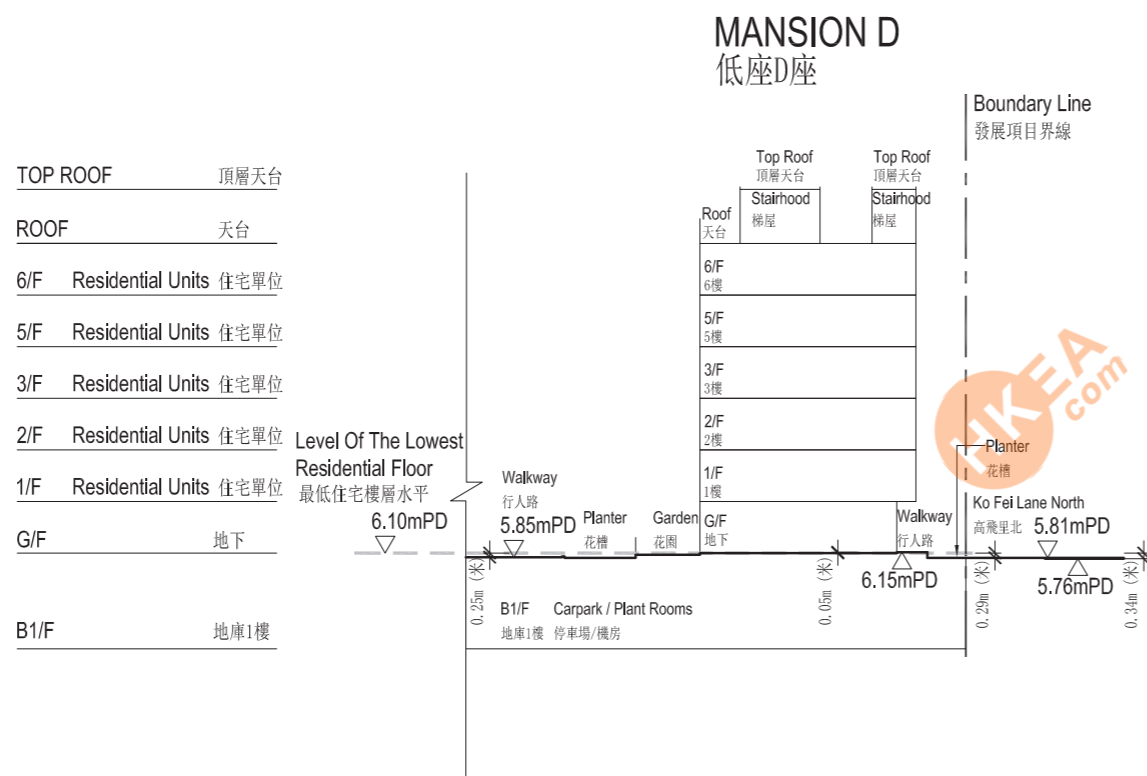


▽ denotes height (in metres) above the Hong Kong Principle Datum.

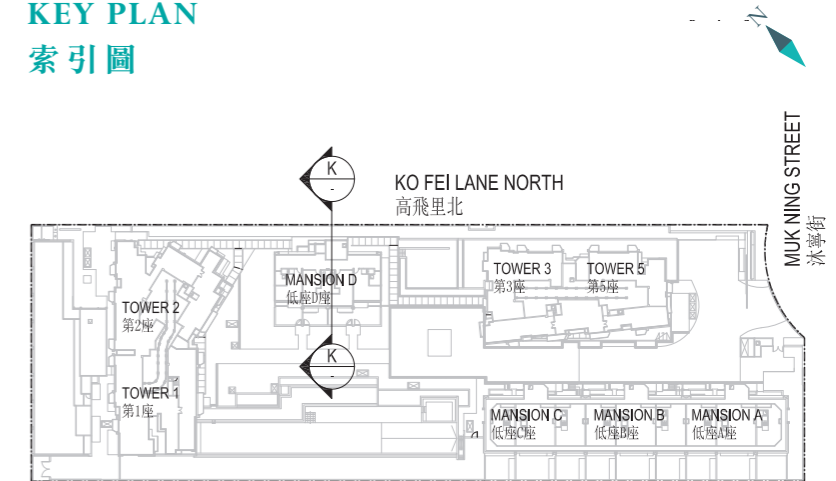
▽代表香港主水平基準以上的高度(米)。



### CROSS-SECTION PLAN K 橫截面圖 K



### KEY PLAN 索引圖



▽ denotes height (in metres) above the Hong Kong Principle Datum.

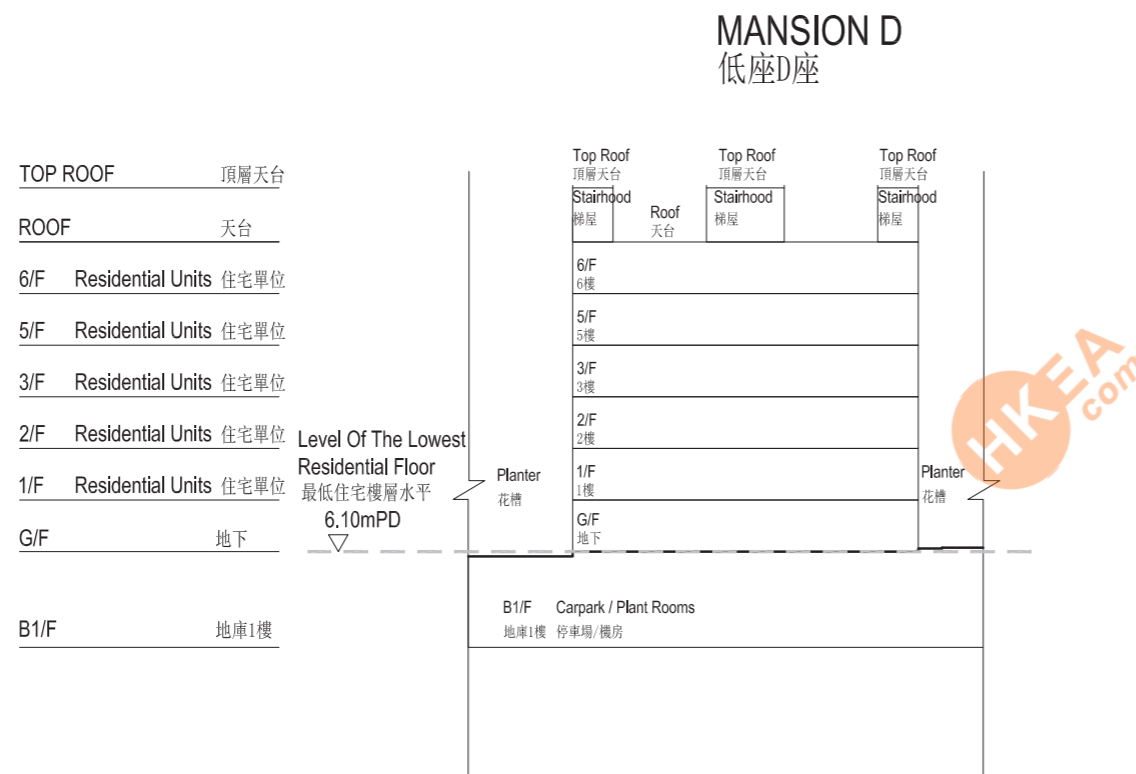
The part of Ko Fei Lane North adjacent to the building of MANSION D is 5.76 metres to 5.81 metres above the Hong Kong Principal Datum.

▽代表香港主水平基準以上的高度(米)。

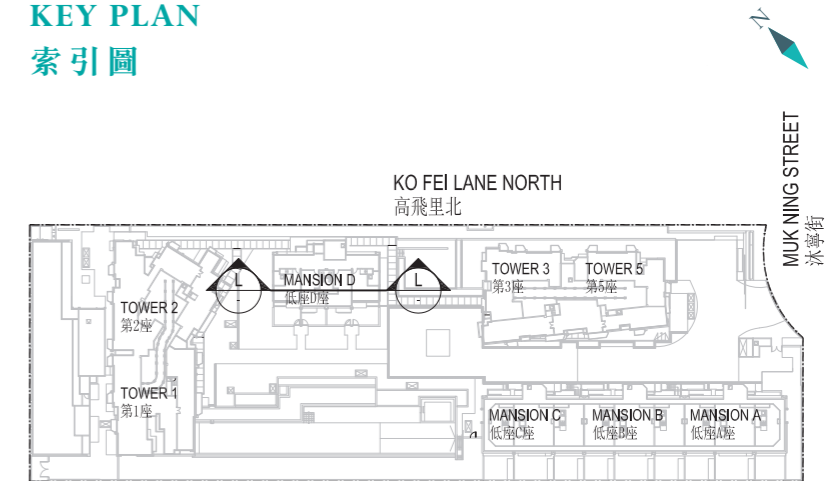
毗連低座D座建築物的一段高飛里北為香港主水平基準以上5.76米至5.81米。



### CROSS-SECTION PLAN L 橫截面圖 L



### KEY PLAN 索引圖



▽ denotes height (in metres) above the Hong Kong Principle Datum.

▽代表香港主水平基準以上的高度(米)。

