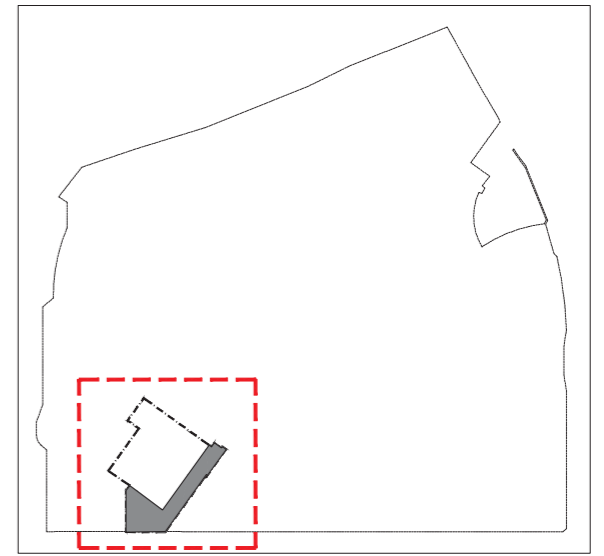


G/F CAR PARK FLOOR PLAN  
地下停車場平面圖

Key Plan  
索引圖



Legend 圖例：  
 ----- Boundary of Site J of The Remaining Portion of Tseung Kwan O Town Lot NO.70.  
 將軍澳市地段第70號餘段「地盤J」之邊界。

PART PLAN OF PEDAL-CYCLE PARKING SPACE  
單車車位部份平面圖

Scale : 0M/米 10M/米  
 比例

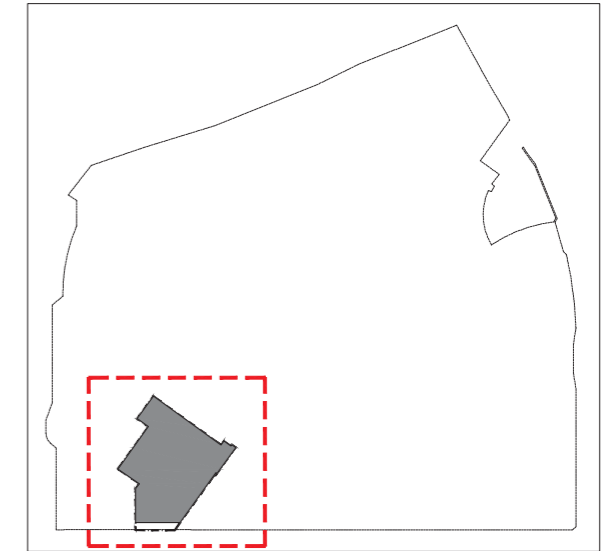
Scale : 0M/米 20M/米  
 比例



2/F CAR PARK FLOOR PLAN  
2樓停車場平面圖



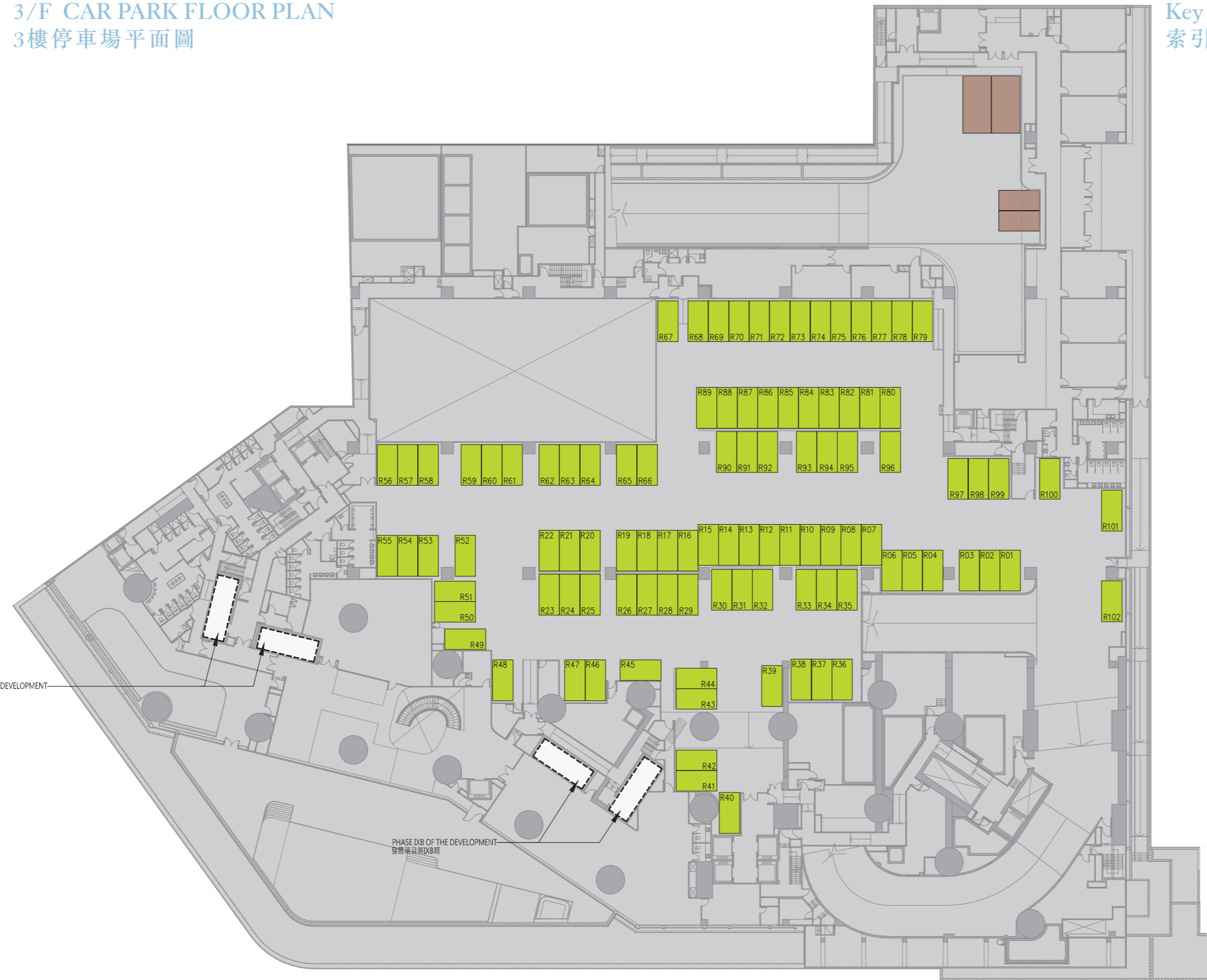
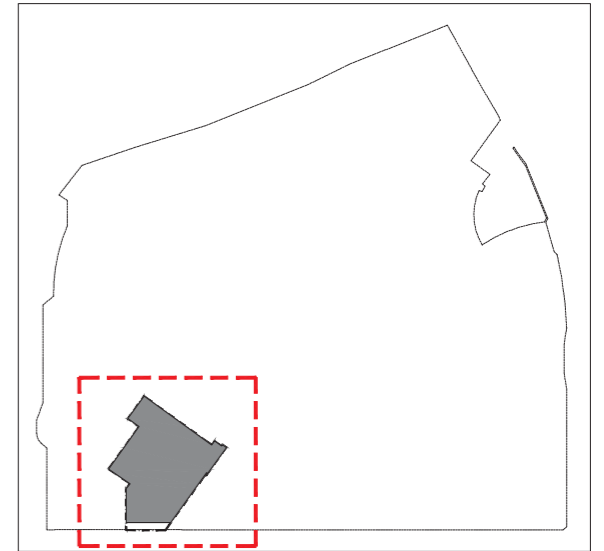
Key Plan  
索引圖



Legend 圖例：  
 - - - - - Boundary of Site J of The Remaining Portion of Tseung Kwan O Town Lot NO.70.  
 將軍澳市地段第70號餘段「地盤J」之邊界。

3/F CAR PARK FLOOR PLAN  
3樓停車場平面圖

Key Plan  
索引圖



Legend 圖例：

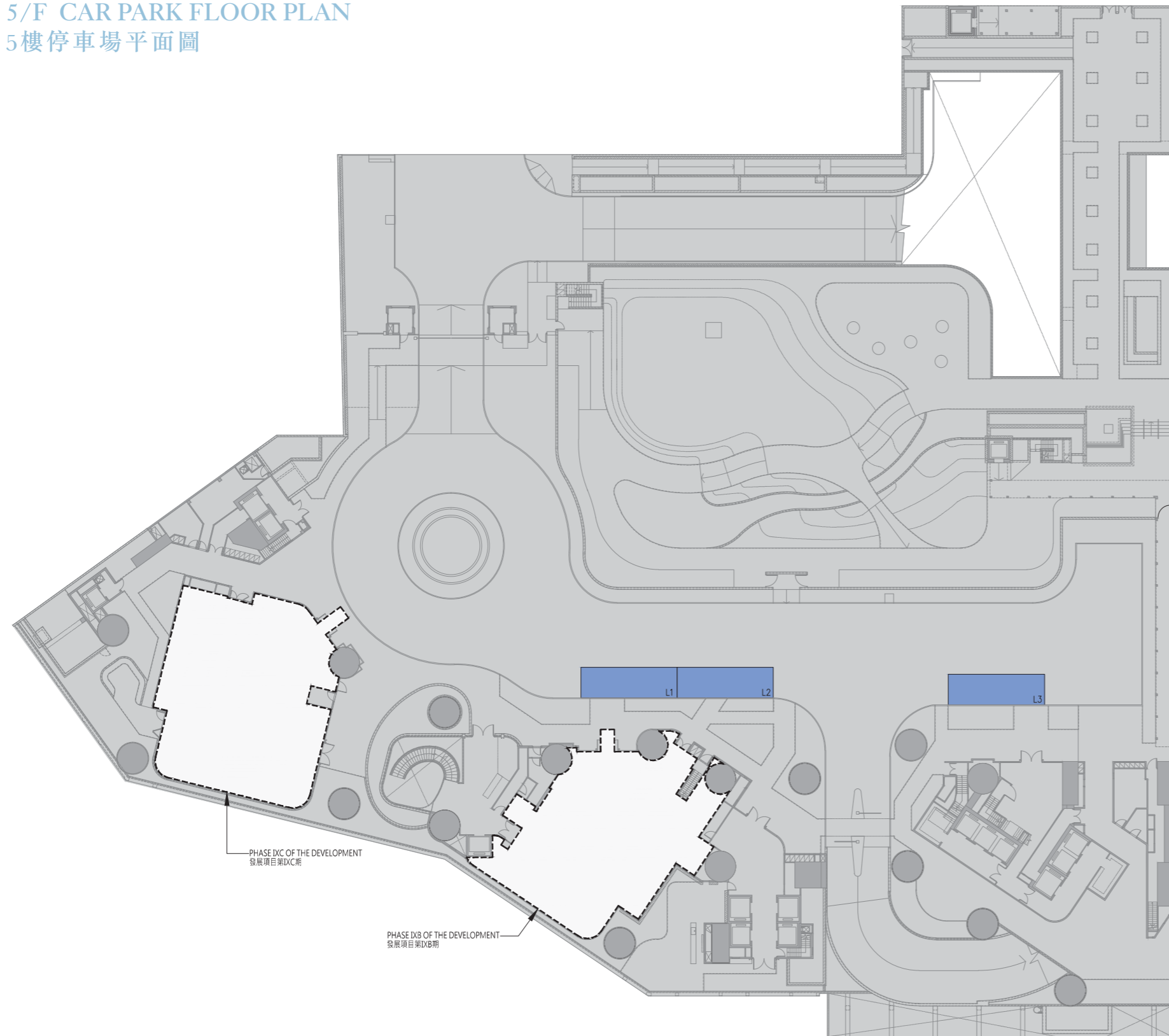
----- Boundary of Site J of The Remaining Portion of Tseung Kwan O Town Lot NO.70.

將軍澳市地段第70號餘段「地盤J」之邊界。

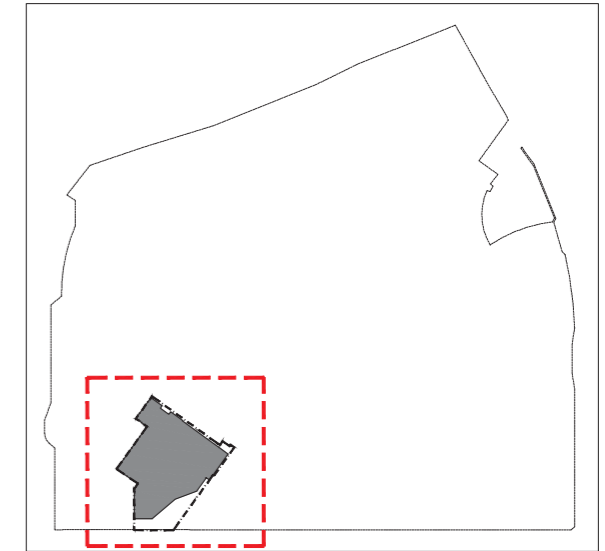
Scale : 0M/米 20M/米  
比例



5/F CAR PARK FLOOR PLAN  
5樓停車場平面圖



Key Plan  
索引圖



Legend 圖例：

----- Boundary of Site J of The Remaining  
Portion of Tseung Kwan O Town  
Lot NO.70.

將軍澳市地段第70號餘段「地盤J」  
之邊界。

Scale: 0M/米 20M/米  
比例

