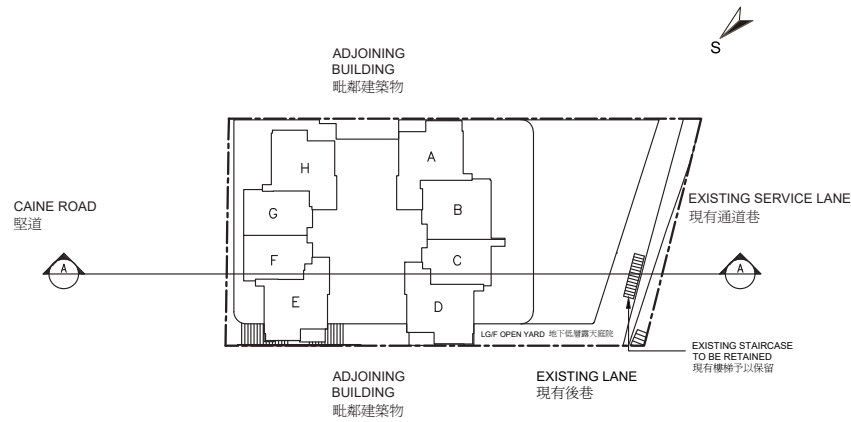


# 18 發展項目中的建築物的橫截面圖 CROSS-SECTION PLAN OF BUILDING IN THE DEVELOPMENT

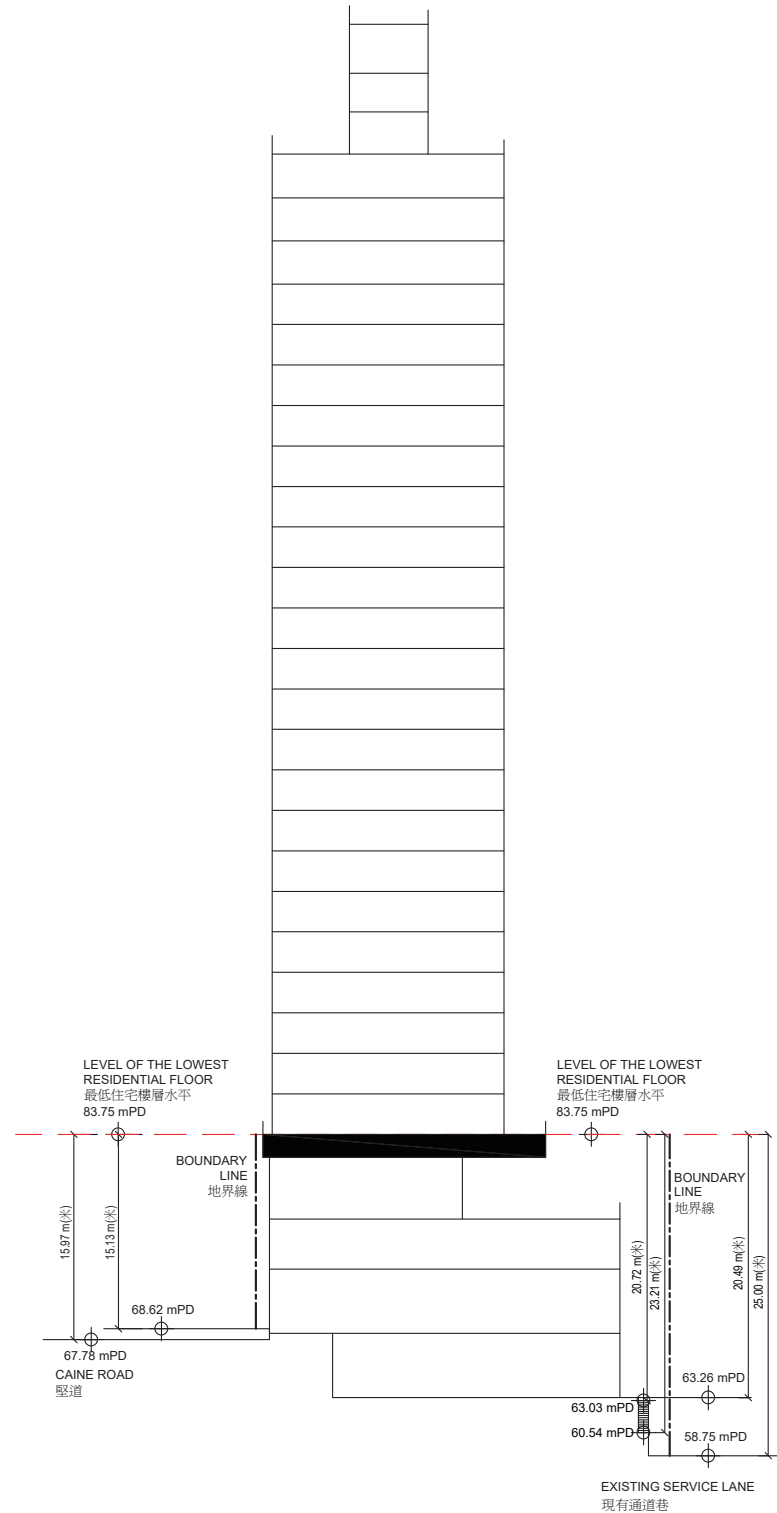
橫截面圖 A-A  
Cross-Section A-A



索引圖  
Key Plan

1. 毗連建築物的一段堅道為香港主水平基準以上67.78至68.62米。
2. 毗連建築物的一段現有通道巷為香港主水平基準以上58.75至63.26米。
3. 毗連建築物的一段現有樓梯予以保留為香港主水平基準以上60.54至63.03米。
4. — — — 紅色虛線為最低住宅樓層水平。

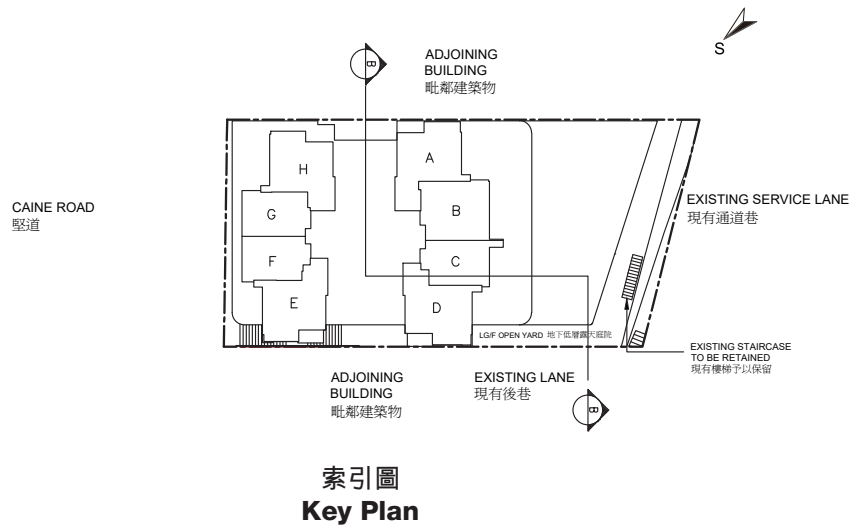
1. The part of Caine Road adjacent to the building is 67.78 to 68.62 metres above the Hong Kong Principal Datum (m.P.D.).
2. The part of Existing Service Lane adjacent to the building is 58.75 to 63.26 metres above the Hong Kong Principal Datum (m.P.D.).
3. The part of Existing Staircase to be Retained adjacent to the building is 60.54 to 63.03 metres above the Hong Kong Principal Datum (m.P.D.).
4. — — — Red dotted line denotes the lowest residential floor.



| TR/F<br>頂層天台 | TOP ROOF                            | 頂層天台          |
|--------------|-------------------------------------|---------------|
| PR/F<br>泵房層  | PUMP ROOM/ EMERGENCY GENERATOR ROOM | 泵房/ 緊急發電機房    |
| MR/F<br>機房層  | LIFT MACHINE ROOM/ PUMP ROOM        | 升降機機房/ 泵房     |
| R/F<br>天台    | ROOF                                | 天台            |
| 30/F<br>30樓  | RESIDENTIAL UNITS                   | 住宅單位          |
| 29/F<br>29樓  | RESIDENTIAL UNITS                   | 住宅單位          |
| 28/F<br>28樓  | RESIDENTIAL UNITS                   | 住宅單位          |
| 27/F<br>27樓  | RESIDENTIAL UNITS                   | 住宅單位          |
| 26/F<br>26樓  | RESIDENTIAL UNITS                   | 住宅單位          |
| 25/F<br>25樓  | RESIDENTIAL UNITS                   | 住宅單位          |
| 23/F<br>23樓  | RESIDENTIAL UNITS                   | 住宅單位          |
| 22/F<br>22樓  | RESIDENTIAL UNITS                   | 住宅單位          |
| 21/F<br>21樓  | RESIDENTIAL UNITS                   | 住宅單位          |
| 20/F<br>20樓  | RESIDENTIAL UNITS                   | 住宅單位          |
| 19/F<br>19樓  | RESIDENTIAL UNITS                   | 住宅單位          |
| 18/F<br>18樓  | RESIDENTIAL UNITS                   | 住宅單位          |
| 17/F<br>17樓  | RESIDENTIAL UNITS                   | 住宅單位          |
| 16/F<br>16樓  | RESIDENTIAL UNITS                   | 住宅單位          |
| 15/F<br>15樓  | RESIDENTIAL UNITS                   | 住宅單位          |
| 12/F<br>12樓  | RESIDENTIAL UNITS                   | 住宅單位          |
| 11/F<br>11樓  | RESIDENTIAL UNITS                   | 住宅單位          |
| 10/F<br>10樓  | RESIDENTIAL UNITS                   | 住宅單位          |
| 9/F<br>9樓    | RESIDENTIAL UNITS                   | 住宅單位          |
| 8/F<br>8樓    | RESIDENTIAL UNITS                   | 住宅單位          |
| 7/F<br>7樓    | RESIDENTIAL UNITS                   | 住宅單位          |
| 6/F<br>6樓    | RESIDENTIAL UNITS                   | 住宅單位          |
| 5/F<br>5樓    | RESIDENTIAL UNITS                   | 住宅單位          |
| 3/F<br>3樓    | RESIDENTIAL UNITS<br>TRANSFER PLATE | 住宅單位<br>結構轉接層 |
| 2/F<br>2樓    | CLUBHOUSE/<br>LANDSCAPE AREA        | 會所 / 園景區      |
| 1/F<br>1樓    | E&M FLOOR                           | 機電樓層          |
| G/F<br>地下    | RESTAURANT/<br>ENTRANCE LOBBY       | 餐廳 / 入口大堂     |
| LG/F<br>地下低層 | RESTAURANT                          | 餐廳            |

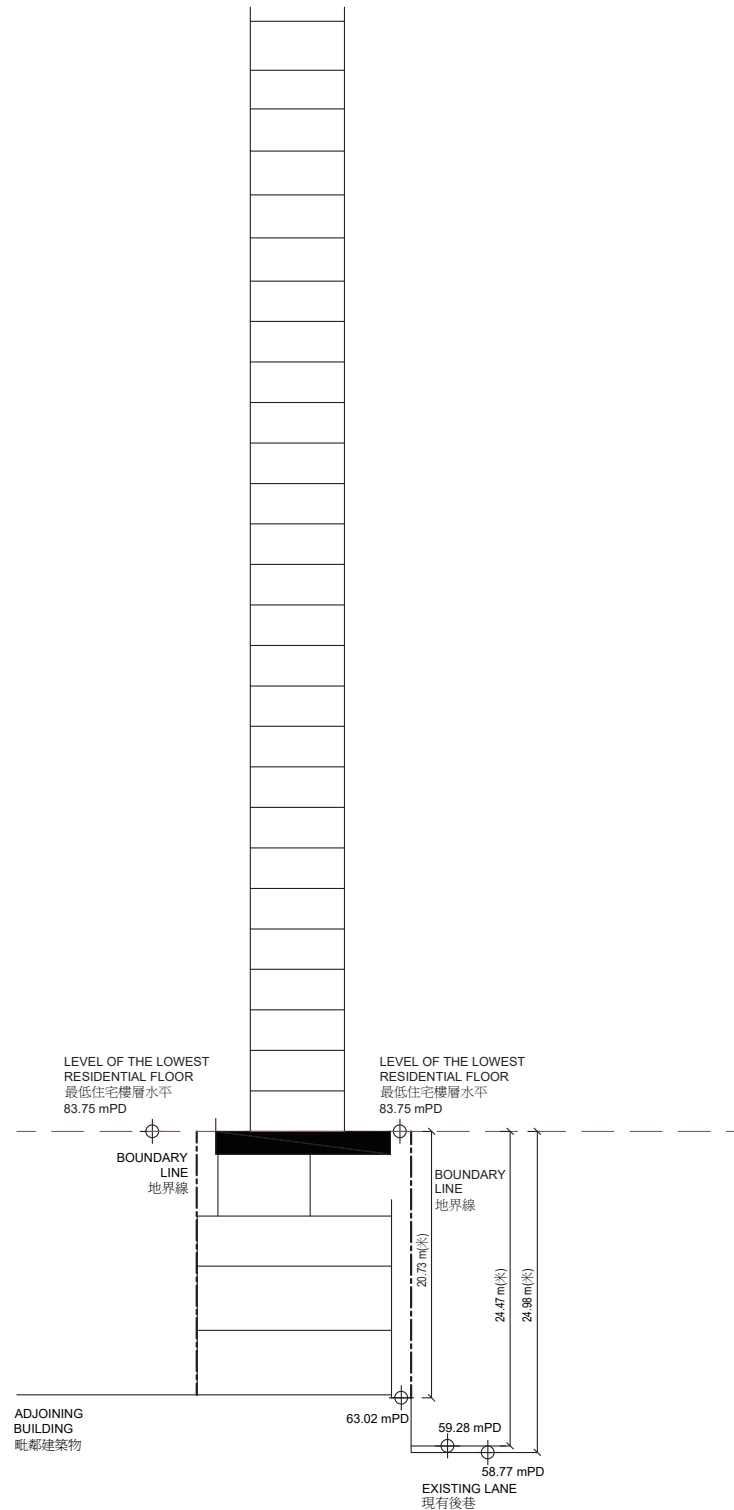
# 18 發展項目中的建築物的橫截面圖 CROSS-SECTION PLAN OF BUILDING IN THE DEVELOPMENT

橫截面圖 B-B  
Cross-Section B-B



1. 毗連建築物的一段現有後巷為香港主水平基準以上58.77至59.28米。
2. 毗連建築物的一段露天庭院為香港主水平基準以上63.02米。
3. — — — 紅色虛線為最低住宅樓層水平。

1. The part of Existing Lane adjacent to the building is 58.77 to 59.28 metres above the Hong Kong Principal Datum (m.P.D.).
2. The part of Open Yard adjacent to the building is 63.02 metres above the Hong Kong Principal Datum (m.P.D.).
3. — — — Red dotted line denotes the lowest residential floor.



| TR/F<br>頂層天台 | TOP ROOF                            | 頂層天台          |
|--------------|-------------------------------------|---------------|
| PR/F<br>泵房層  | PUMP ROOM/ EMERGENCY GENERATOR ROOM | 泵房/ 緊急發電機房    |
| MR/F<br>機房層  | LIFT MACHINE ROOM/ PUMP ROOM        | 升降機機房/ 泵房     |
| R/F<br>天台    | ROOF                                | 天台            |
| 30/F<br>30樓  | RESIDENTIAL UNITS                   | 住宅單位          |
| 29/F<br>29樓  | RESIDENTIAL UNITS                   | 住宅單位          |
| 28/F<br>28樓  | RESIDENTIAL UNITS                   | 住宅單位          |
| 27/F<br>27樓  | RESIDENTIAL UNITS                   | 住宅單位          |
| 26/F<br>26樓  | RESIDENTIAL UNITS                   | 住宅單位          |
| 25/F<br>25樓  | RESIDENTIAL UNITS                   | 住宅單位          |
| 23/F<br>23樓  | RESIDENTIAL UNITS                   | 住宅單位          |
| 22/F<br>22樓  | RESIDENTIAL UNITS                   | 住宅單位          |
| 21/F<br>21樓  | RESIDENTIAL UNITS                   | 住宅單位          |
| 20/F<br>20樓  | RESIDENTIAL UNITS                   | 住宅單位          |
| 19/F<br>19樓  | RESIDENTIAL UNITS                   | 住宅單位          |
| 18/F<br>18樓  | RESIDENTIAL UNITS                   | 住宅單位          |
| 17/F<br>17樓  | RESIDENTIAL UNITS                   | 住宅單位          |
| 16/F<br>16樓  | RESIDENTIAL UNITS                   | 住宅單位          |
| 15/F<br>15樓  | RESIDENTIAL UNITS                   | 住宅單位          |
| 12/F<br>12樓  | RESIDENTIAL UNITS                   | 住宅單位          |
| 11/F<br>11樓  | RESIDENTIAL UNITS                   | 住宅單位          |
| 10/F<br>10樓  | RESIDENTIAL UNITS                   | 住宅單位          |
| 9/F<br>9樓    | RESIDENTIAL UNITS                   | 住宅單位          |
| 8/F<br>8樓    | RESIDENTIAL UNITS                   | 住宅單位          |
| 7/F<br>7樓    | RESIDENTIAL UNITS                   | 住宅單位          |
| 6/F<br>6樓    | RESIDENTIAL UNITS                   | 住宅單位          |
| 5/F<br>5樓    | RESIDENTIAL UNITS                   | 住宅單位          |
| 3/F<br>3樓    | RESIDENTIAL UNITS<br>TRANSFER PLATE | 住宅單位<br>結構轉接層 |
| 2/F<br>2樓    | CLUBHOUSE/<br>LANDSCAPE AREA        | 會所 / 園景區      |
| 1/F<br>1樓    | E&M FLOOR                           | 機電樓層          |
| G/F<br>地下    | RESTAURANT/<br>ENTRANCE LOBBY       | 餐廳 / 入口大堂     |
| LG/F<br>地下低層 | RESTAURANT                          | 餐廳            |