

CROSS-SECTION PLAN OF BUILDING IN THE PHASE 期數中的建築物的橫截面圖

Cross-Section Plan A 橫截面圖A

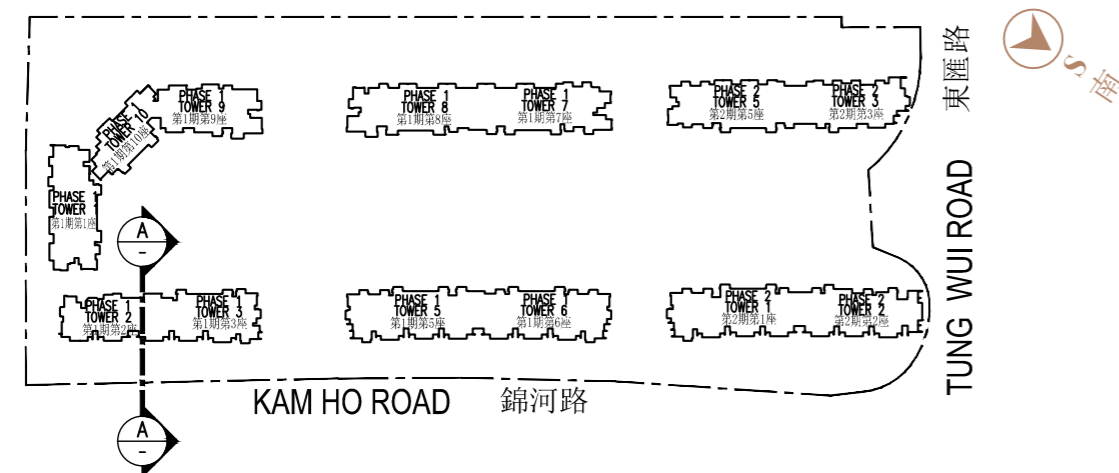
Notes:

1. (-----) Dotted line denotes the level of the lowest residential floor of the Building.
2. (▼) and (▲) denote height (in metres) above the Hong Kong Principal Datum (HKPD).
3. The part of Emergency Vehicular Access adjacent to the building is 11.20 metres above the Hong Kong Principal Datum.
4. The part of Kam Ho Road adjacent to the building is 7.40 metres above the Hong Kong Principal Datum.

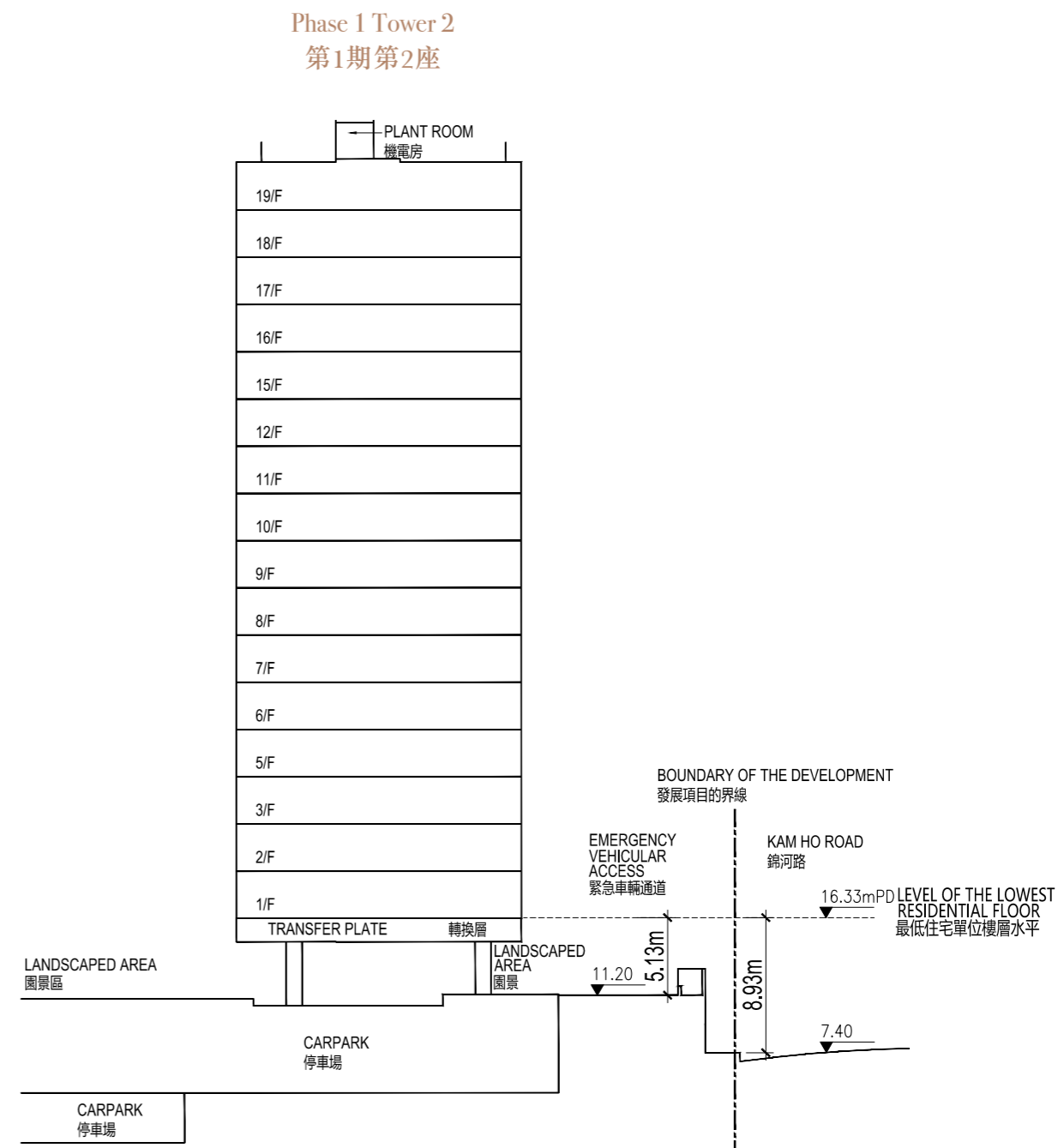
備註：

1. (-----) 虛線為該建築物最低住宅樓層水平。
2. (▼)及(▲)指香港主水平基準以上高度(米)。
3. 毗連建築物的一段緊急車輛通道為香港主水平基準以上11.20米。
4. 毗連建築物的一段錦河路為香港主水平基準以上7.40米。

Key Plan 指示圖



UPPER ROOF	上層天台
ROOF	天台
19/F RESIDENTIAL UNITS	住宅單位
18/F RESIDENTIAL UNITS	住宅單位
17/F RESIDENTIAL UNITS	住宅單位
16/F RESIDENTIAL UNITS	住宅單位
15/F RESIDENTIAL UNITS	住宅單位
12/F RESIDENTIAL UNITS	住宅單位
11/F RESIDENTIAL UNITS	住宅單位
10/F RESIDENTIAL UNITS	住宅單位
9/F RESIDENTIAL UNITS	住宅單位
8/F RESIDENTIAL UNITS	住宅單位
7/F RESIDENTIAL UNITS	住宅單位
6/F RESIDENTIAL UNITS	住宅單位
5/F RESIDENTIAL UNITS	住宅單位
3/F RESIDENTIAL UNITS	住宅單位
2/F RESIDENTIAL UNITS	住宅單位
1/F RESIDENTIAL UNITS	住宅單位
G/F GROUND FLOOR	地下
B1/F BASEMENT 1	地庫1層
B2/F BASEMENT 2	地庫2層



CROSS-SECTION PLAN OF BUILDING IN THE PHASE 期數中的建築物的橫截面圖

Cross-Section Plan B 橫截面圖B

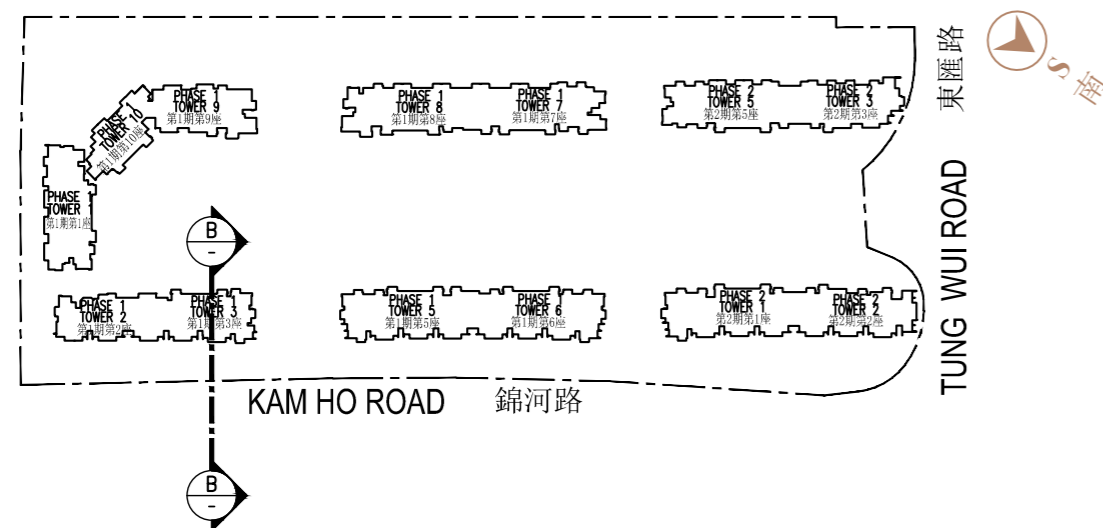
Notes:

1. (-----) Dotted line denotes the level of the lowest residential floor of the Building.
2. (▼) and (▲) denote height (in metres) above the Hong Kong Principal Datum (HKPD).
3. The part of Emergency Vehicular Access adjacent to the building is 7.65 metres to 11.20 metres above the Hong Kong Principal Datum.
4. The part of Kam Ho Road adjacent to the building is 7.40 metres above the Hong Kong Principal Datum.

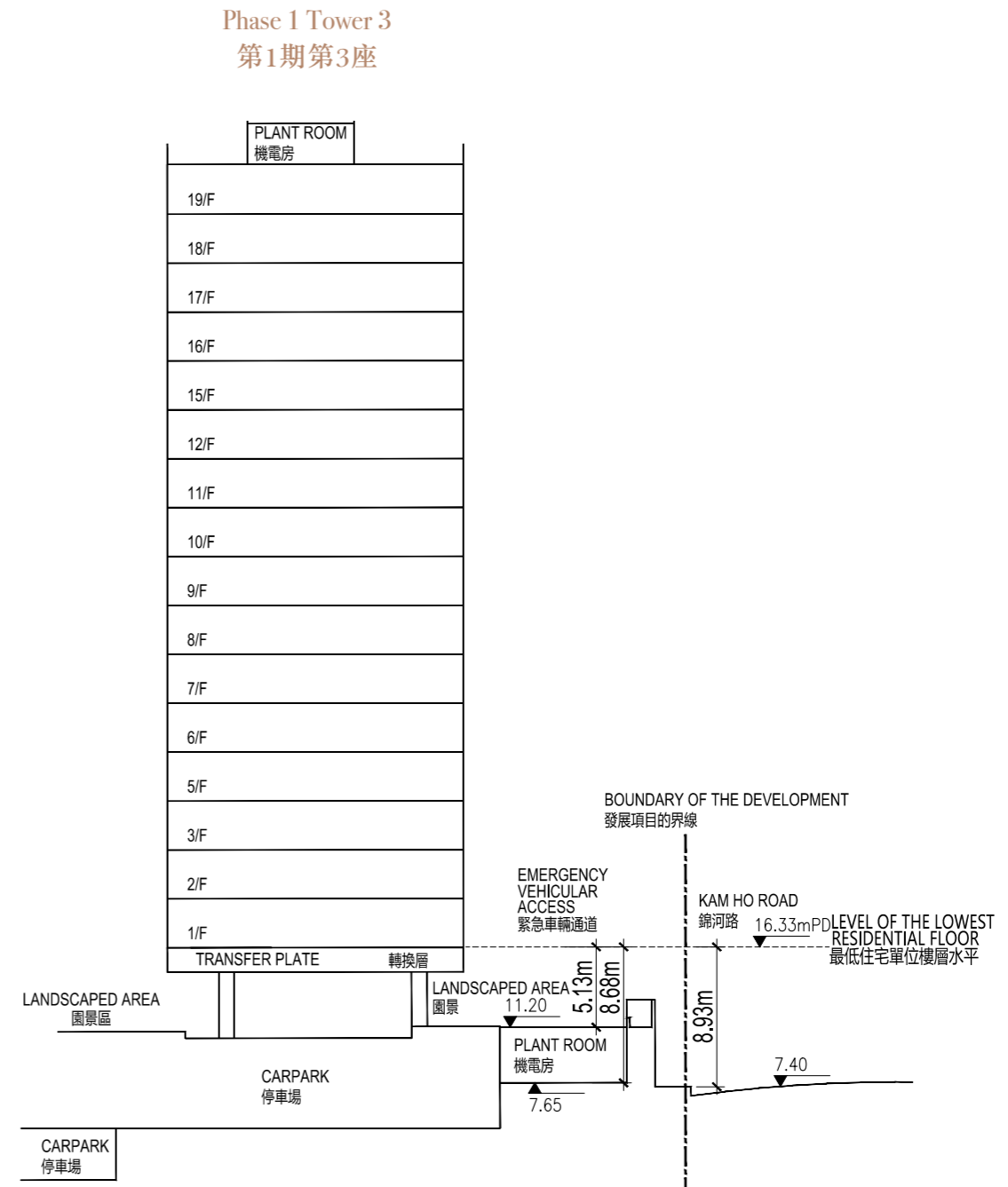
備註：

1. (-----) 虛線為該建築物最低住宅樓層水平。
2. (▼)及(▲)指香港主水平基準以上高度(米)。
3. 毗連建築物的一段緊急車輛通道為香港主水平基準以上7.65米至11.20米。
4. 毗連建築物的一段錦河路為香港主水平基準以上7.40米。

Key Plan 指示圖



UPPER ROOF	上層天台
ROOF	天台
19/F RESIDENTIAL UNITS	住宅單位
18/F RESIDENTIAL UNITS	住宅單位
17/F RESIDENTIAL UNITS	住宅單位
16/F RESIDENTIAL UNITS	住宅單位
15/F RESIDENTIAL UNITS	住宅單位
12/F RESIDENTIAL UNITS	住宅單位
11/F RESIDENTIAL UNITS	住宅單位
10/F RESIDENTIAL UNITS	住宅單位
9/F RESIDENTIAL UNITS	住宅單位
8/F RESIDENTIAL UNITS	住宅單位
7/F RESIDENTIAL UNITS	住宅單位
6/F RESIDENTIAL UNITS	住宅單位
5/F RESIDENTIAL UNITS	住宅單位
3/F RESIDENTIAL UNITS	住宅單位
2/F RESIDENTIAL UNITS	住宅單位
1/F RESIDENTIAL UNITS	住宅單位
G/F GROUND FLOOR	地下
B1/F BASEMENT 1	地庫1層
B2/F BASEMENT 2	地庫2層



CROSS-SECTION PLAN OF BUILDING IN THE PHASE 期數中的建築物的橫截面圖

Cross-Section Plan C 橫截面圖C

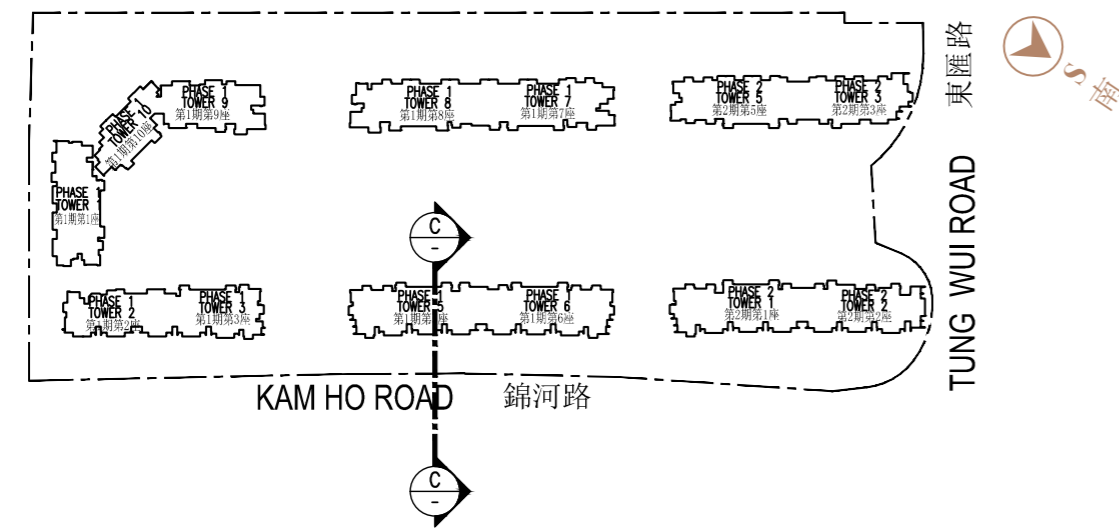
Notes:

1. (-----) Dotted line denotes the level of the lowest residential floor of the Building.
2. (▼) and (▲) denote height (in metres) above the Hong Kong Principal Datum (HKPD).
3. The part of Emergency Vehicular Access adjacent to the building is 7.65 metres to 10.50 metres above the Hong Kong Principal Datum.
4. The part of Kam Ho Road adjacent to the building is 7.40 metres above the Hong Kong Principal Datum.

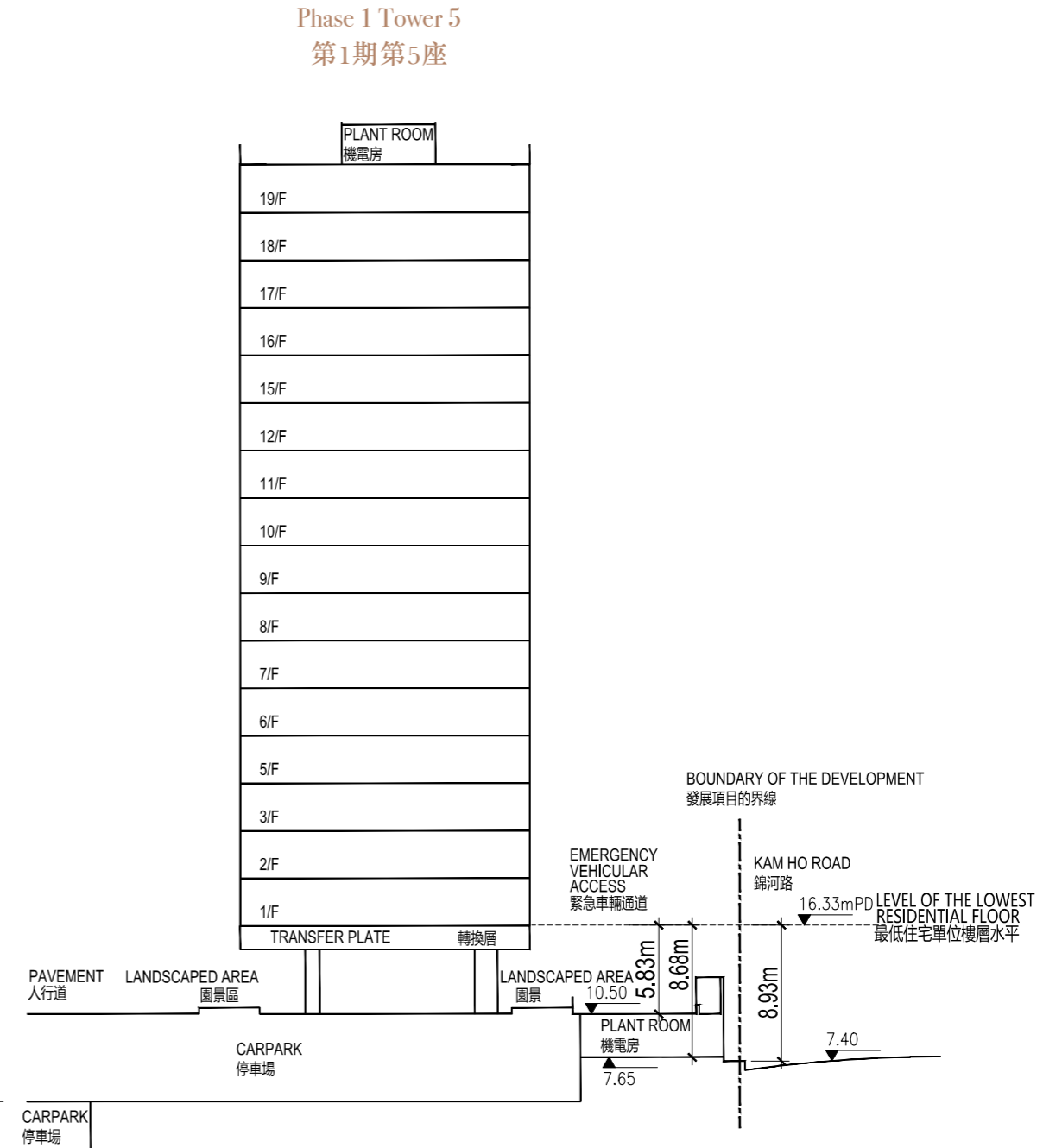
備註：

1. (-----) 虛線為該建築物最低住宅樓層水平。
2. (▼)及(▲)指香港主水平基準以上高度(米)。
3. 毗連建築物的一段緊急車輛通道為香港主水平基準以上7.65米至10.50米。
4. 毗連建築物的一段錦河路為香港主水平基準以上7.40米。

Key Plan 指示圖



UPPER ROOF	上層天台
ROOF	天台
19/F RESIDENTIAL UNITS	住宅單位
18/F RESIDENTIAL UNITS	住宅單位
17/F RESIDENTIAL UNITS	住宅單位
16/F RESIDENTIAL UNITS	住宅單位
15/F RESIDENTIAL UNITS	住宅單位
12/F RESIDENTIAL UNITS	住宅單位
11/F RESIDENTIAL UNITS	住宅單位
10/F RESIDENTIAL UNITS	住宅單位
9/F RESIDENTIAL UNITS	住宅單位
8/F RESIDENTIAL UNITS	住宅單位
7/F RESIDENTIAL UNITS	住宅單位
6/F RESIDENTIAL UNITS	住宅單位
5/F RESIDENTIAL UNITS	住宅單位
3/F RESIDENTIAL UNITS	住宅單位
2/F RESIDENTIAL UNITS	住宅單位
1/F RESIDENTIAL UNITS	住宅單位
G/F GROUND FLOOR	地下
B1/F BASEMENT 1	地庫1層
B2/F BASEMENT 2	地庫2層



CROSS-SECTION PLAN OF BUILDING IN THE PHASE 期數中的建築物的橫截面圖

Cross-Section Plan D 橫截面圖D

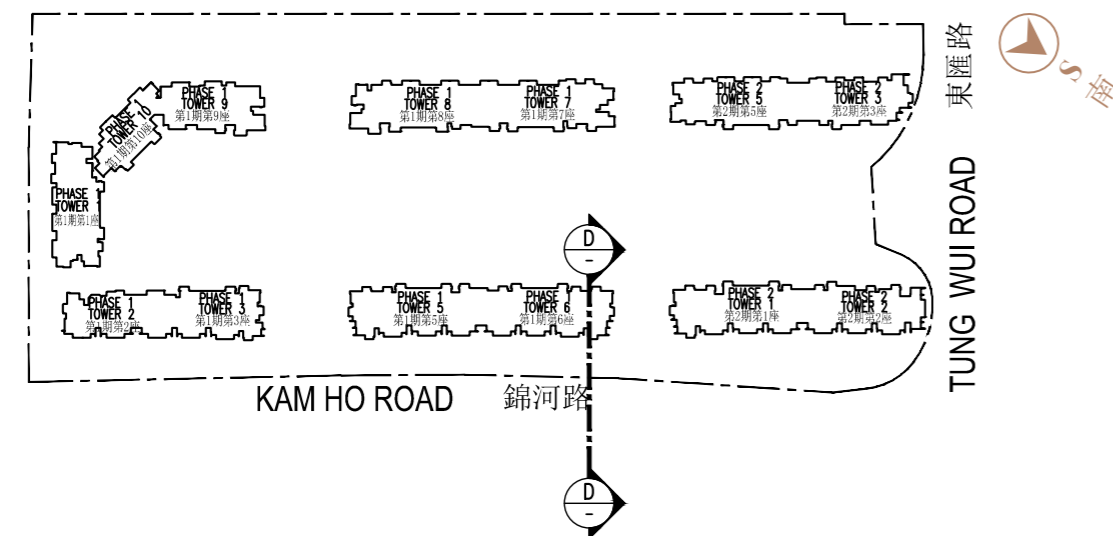
Notes:

1. (-----) Dotted line denotes the level of the lowest residential floor of the Building.
2. (▼) and (▲) denote height (in metres) above the Hong Kong Principal Datum (HKPD).
3. The part of Emergency Vehicular Access adjacent to the building is 10.50 metres to 14.04 metres above the Hong Kong Principal Datum.
4. The part of Kam Ho Road adjacent to the building is 7.40 metres above the Hong Kong Principal Datum.

備註：

1. (-----) 虛線為該建築物最低住宅樓層水平。
2. (▼)及(▲)指香港主水平基準以上高度(米)。
3. 毗連建築物的一段緊急車輛通道為香港主水平基準以上10.50米至14.04米。
4. 毗連建築物的一段錦河路為香港主水平基準以上7.40米。

Key Plan 指示圖



UPPER ROOF	上層天台
ROOF	天台
19/F RESIDENTIAL UNITS	住宅單位
18/F RESIDENTIAL UNITS	住宅單位
17/F RESIDENTIAL UNITS	住宅單位
16/F RESIDENTIAL UNITS	住宅單位
15/F RESIDENTIAL UNITS	住宅單位
12/F RESIDENTIAL UNITS	住宅單位
11/F RESIDENTIAL UNITS	住宅單位
10/F RESIDENTIAL UNITS	住宅單位
9/F RESIDENTIAL UNITS	住宅單位
8/F RESIDENTIAL UNITS	住宅單位
7/F RESIDENTIAL UNITS	住宅單位
6/F RESIDENTIAL UNITS	住宅單位
5/F RESIDENTIAL UNITS	住宅單位
3/F RESIDENTIAL UNITS	住宅單位
2/F RESIDENTIAL UNITS	住宅單位
1/F RESIDENTIAL UNITS	住宅單位
G/F GROUND FLOOR	地下
B1/F BASEMENT 1	地庫1層
B2/F BASEMENT 2	地庫2層

