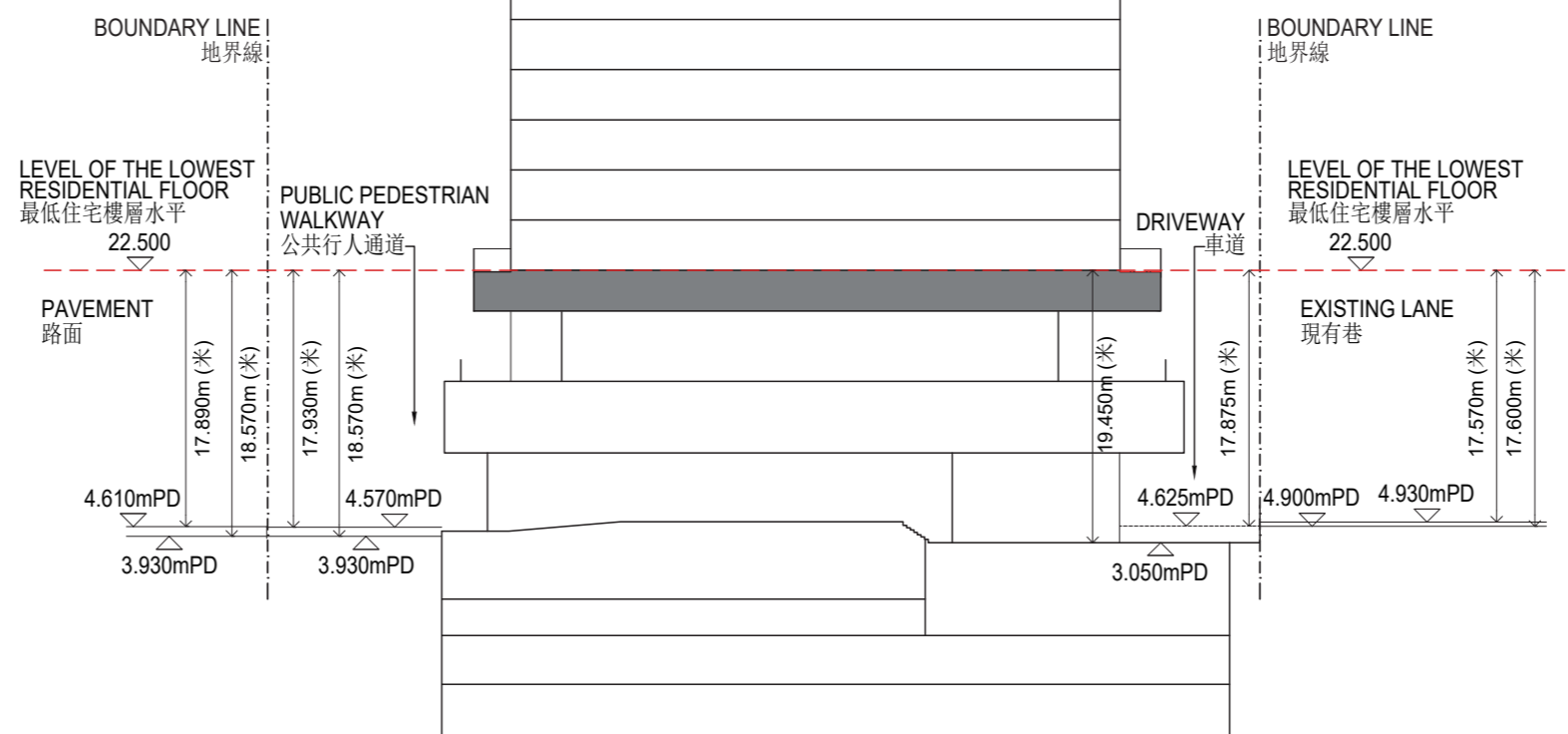
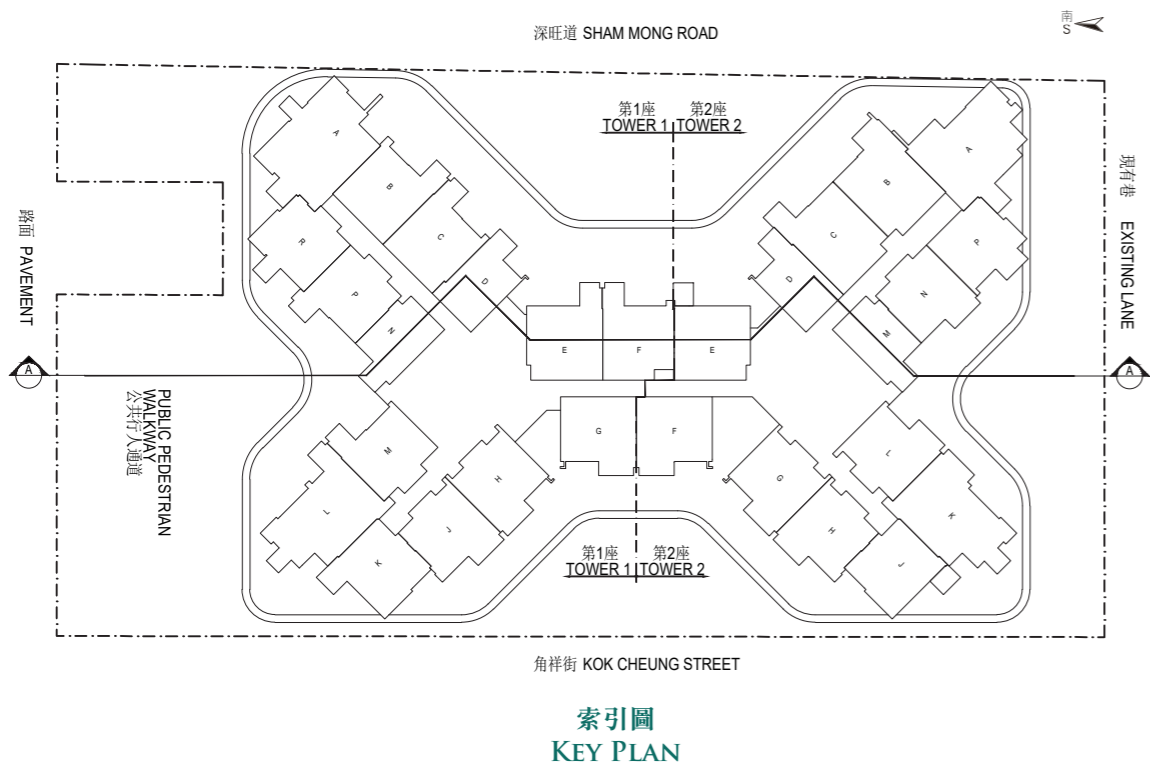


18 發展項目中的建築物的橫截面圖 CROSS-SECTION PLAN OF BUILDING IN THE DEVELOPMENT

橫截面圖 A-A
CROSS-SECTION A-A



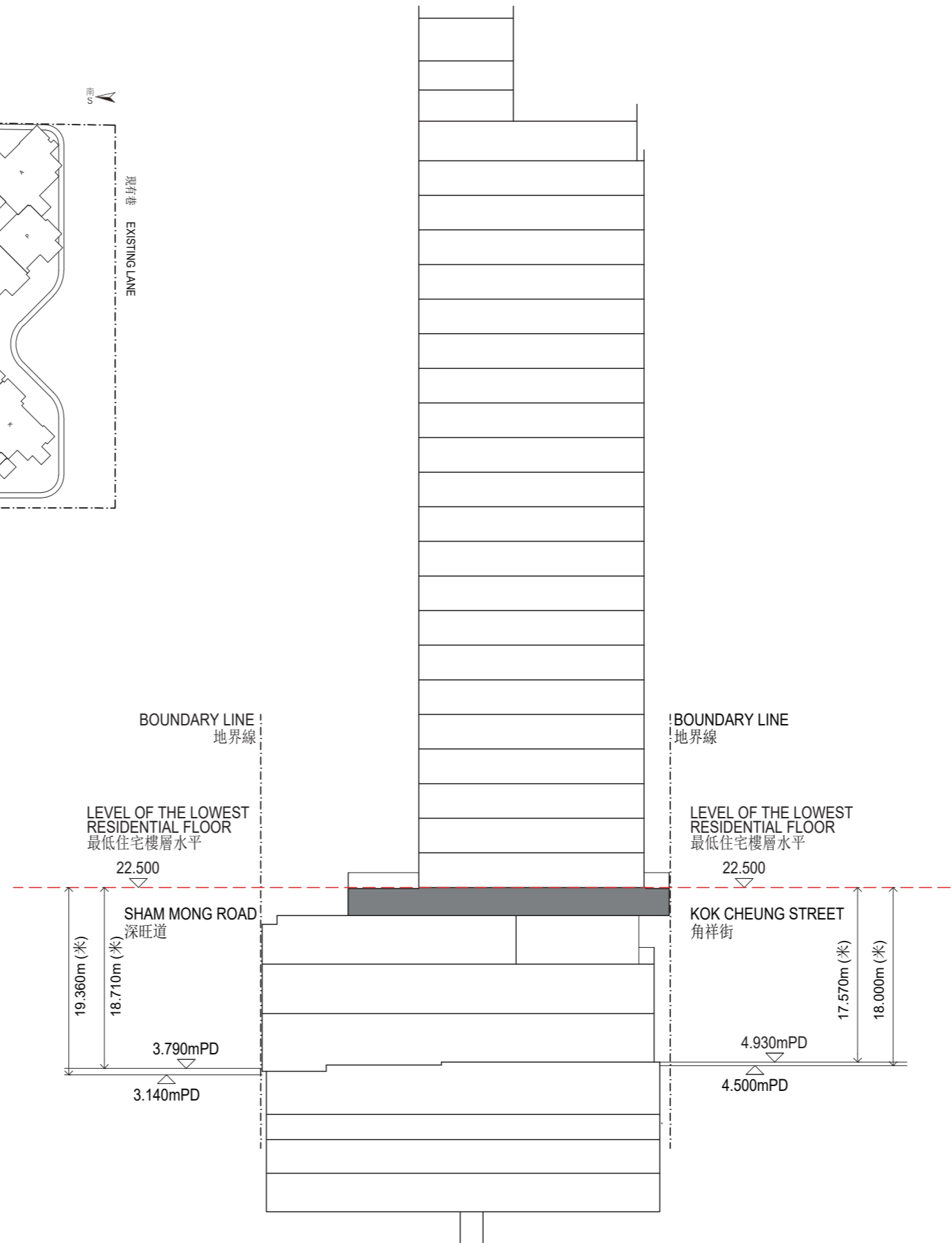
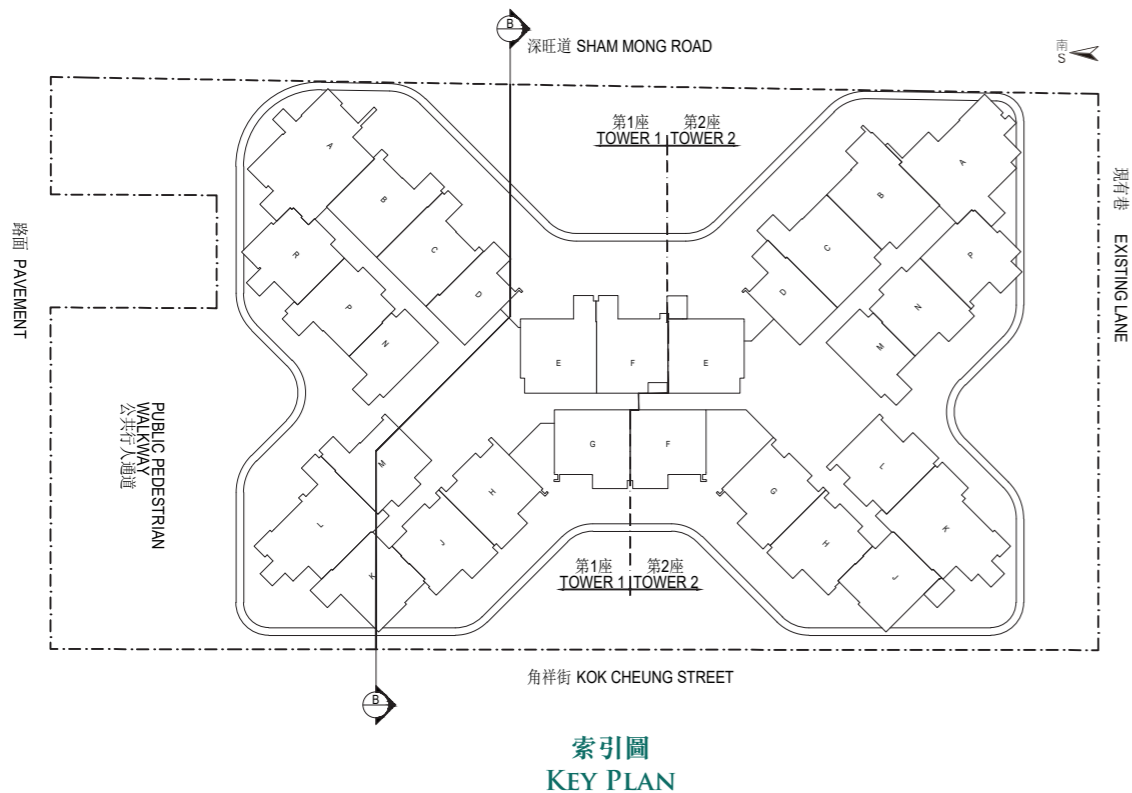
TOP ROOF	頂層天台
EMERGENCY GENERATOR ROOMS AND FLUSHING WATER TANK	應急發電機房及沖廁水缸
LIFT MACHINE ROOM AND WATER TANK	電梯機房及水缸
ROOF (LANDSCAPED ROOF)	天台(天台花園)
28/F RESIDENTIAL UNITS / RESIDENTIAL RECREATIONAL FACILITIES	28樓 住宅單位 / 住宅康樂設施
27/F RESIDENTIAL UNITS	27樓 住宅單位
26/F RESIDENTIAL UNITS	26樓 住宅單位
25/F RESIDENTIAL UNITS	25樓 住宅單位
23/F RESIDENTIAL UNITS	23樓 住宅單位
22/F RESIDENTIAL UNITS	22樓 住宅單位
21/F RESIDENTIAL UNITS	21樓 住宅單位
20/F RESIDENTIAL UNITS	20樓 住宅單位
19/F RESIDENTIAL UNITS	19樓 住宅單位
18/F RESIDENTIAL UNITS	18樓 住宅單位
17/F RESIDENTIAL UNITS	17樓 住宅單位
16/F RESIDENTIAL UNITS	16樓 住宅單位
15/F RESIDENTIAL UNITS	15樓 住宅單位
12/F RESIDENTIAL UNITS	12樓 住宅單位
11/F RESIDENTIAL UNITS	11樓 住宅單位
10/F RESIDENTIAL UNITS	10樓 住宅單位
9/F RESIDENTIAL UNITS	9樓 住宅單位
8/F RESIDENTIAL UNITS	8樓 住宅單位
7/F RESIDENTIAL UNITS	7樓 住宅單位
6/F RESIDENTIAL UNITS	6樓 住宅單位
5/F RESIDENTIAL UNITS	5樓 住宅單位
3/F RESIDENTIAL UNITS	3樓 住宅單位
TRANSFER PLATE	結構轉換層
2/F PODIUM GARDEN / RESIDENTIAL RECREATIONAL FACILITIES	2樓 平台花園 / 住宅康樂設施
1/F SHOPS / E&M FLOOR	1樓 商舖 / 機電樓層
G/F SHOPS / RESIDENTIAL ENTRANCE LOBBY / LOADING & UNLOADING SPACES	地下 商舖 / 住宅入口大堂 / 上落貨車位
B1/F SHOPS / LOADING & UNLOADING SPACES	地庫1樓 商舖 / 上落貨車位
B2/MF E&M FLOOR	地庫2次層樓 機電樓層
B2/F CARPARK / E&M FLOOR	地庫2樓 停車場 / 機電樓層
B3/F CARPARK / E&M FLOOR	地庫3樓 停車場 / 機電樓層

- 毗連建築物的一段路面為香港主水平基準以上3.930米至4.610米。
- 毗連建築物的一段公共行人道為香港主水平基準以上3.930米至4.570米。
- 毗連建築物的一段現有巷為香港主水平基準以上4.900米至4.930米。
- 毗連建築物的一段車道為香港主水平基準以上3.050米至4.625米。
- 紅色虛線為最低住宅樓層水平。

- The part of pavement adjacent to the building is 3.930 metres to 4.610 metres above the Hong Kong Principal Datum (m.P.D.).
- The part of public pedestrian walkway adjacent to the building is 3.930 metres to 4.570 metres above the Hong Kong Principal Datum (m.P.D.).
- The part of existing lane adjacent to the building is 4.900 metres to 4.930 metres above the Hong Kong Principal Datum (m.P.D.).
- The part of driveway adjacent to the building is 3.050 metres to 4.625 metres above the Hong Kong Principal Datum (mPD).
- Red dotted line denotes the lowest residential floor.

18 發展項目中的建築物的橫截面圖 CROSS-SECTION PLAN OF BUILDING IN THE DEVELOPMENT

橫截面圖 B-B
CROSS-SECTION B-B



TOP ROOF		頂層天台
EMERGENCY GENERATOR ROOMS AND FLUSHING WATER TANK		應急發電機房及沖廁水缸
LIFT MACHINE ROOM AND WATER TANK		電梯機房及水缸
ROOF (LANDSCAPED ROOF)		天台(天台花園)
28/F RESIDENTIAL UNITS / RESIDENTIAL RECREATIONAL FACILITIES	28樓	住宅單位 / 住宅康樂設施
27/F RESIDENTIAL UNITS	27樓	住宅單位
26/F RESIDENTIAL UNITS	26樓	住宅單位
25/F RESIDENTIAL UNITS	25樓	住宅單位
23/F RESIDENTIAL UNITS	23樓	住宅單位
22/F RESIDENTIAL UNITS	22樓	住宅單位
21/F RESIDENTIAL UNITS	21樓	住宅單位
20/F RESIDENTIAL UNITS	20樓	住宅單位
19/F RESIDENTIAL UNITS	19樓	住宅單位
18/F RESIDENTIAL UNITS	18樓	住宅單位
17/F RESIDENTIAL UNITS	17樓	住宅單位
16/F RESIDENTIAL UNITS	16樓	住宅單位
15/F RESIDENTIAL UNITS	15樓	住宅單位
12/F RESIDENTIAL UNITS	12樓	住宅單位
11/F RESIDENTIAL UNITS	11樓	住宅單位
10/F RESIDENTIAL UNITS	10樓	住宅單位
9/F RESIDENTIAL UNITS	9樓	住宅單位
8/F RESIDENTIAL UNITS	8樓	住宅單位
7/F RESIDENTIAL UNITS	7樓	住宅單位
6/F RESIDENTIAL UNITS	6樓	住宅單位
5/F RESIDENTIAL UNITS	5樓	住宅單位
3/F RESIDENTIAL UNITS	3樓	住宅單位
TRANSFER PLATE		結構轉換層
2/F PODIUM GARDEN / RESIDENTIAL RECREATIONAL FACILITIES	2樓	平台花園 / 住宅康樂設施
1/F SHOPS / E&M FLOOR	1樓	商舖 / 機電樓層
G/F SHOPS / RESIDENTIAL ENTRANCE LOBBY / LOADING & UNLOADING SPACES	地下	商舖 / 住宅入口大堂 / 上落貨車位
B1/F SHOPS / LOADING & UNLOADING SPACES	地庫1樓	商舖 / 上落貨車位
B2/MF E&M FLOOR	地庫2夾層樓	機電樓層
B2/F CARPARK / E&M FLOOR	地庫2樓	停車場 / 機電樓層
B3/F CARPARK / E&M FLOOR	地庫3樓	停車場 / 機電樓層

- 毗連建築物的一段深旺道為香港主水平基準以上3.140米至3.790米。
- 毗連建築物的一段角祥街為香港主水平基準以上4.500米至4.930米。
- 紅色虛線為最低住宅樓層水平。

- The part of Sham Mong Road adjacent to the building is 3.140 metres to 3.790 metres above the Hong Kong Principal Datum (m.P.D.).
- The part of Kok Cheung Street adjacent to the building is 4.500 metres to 4.930 metres above the Hong Kong Principal Datum (m.P.D.).
- Red dotted line denotes the lowest residential floor.